



**PROGRAM HOSPODÁRSKEHO ROZVOJA  
A SOCIÁLNEHO ROZVOJA  
OBCE REŠOV  
na roky 2023 – 2029**

<b>Plánovacie obdobie</b>	2023-2029
<b>Schvaľovací orgán</b>	Obecné zastupiteľstvo obce Rešov
<b>Identifikácia územnej samosprávy, pre ktorý sa dokument spracováva</b>	Obec Rešov
<b>Dátum schvaľovania</b>	14.12.2023
<b>Členovia riadiaceho výboru participatívnej tvorby PHRSR</b>	Mgr. Zuzana Germanová Melánia Mattová
<b>Gestor tvorby PHRSR a jeho kontaktné údaje</b>	Mgr. Zuzana Germanová, 0917 101 857, zgermanova@germanservices.sk
<b>Koordinátor tvorby PHRSR a jeho kontaktné údaje</b>	Melánia Mattová, starostka obce Rešov, +421 54/ 479 72 27 sekretariat@obecresov.sk
<b>Členovia tímov pracovných skupín</b>	Kamil Adamišin, Juraj Jurčišin, Eduard Matta, Katarína Tomková, Stanislav Vašičkanin
<b>Adresa zverejnenia PHRSR</b>	www.obecresov.sk

## Obsah

<b>1. ÚVOD- Základné východiská procesu tvorby a obsahu.....</b>	<b>3</b>
<b>1.1 Inštitucionálne východiská (legislatíva, kompetencie, partneri a inštitucionalizované štruktúry partnerstiev) .....</b>	<b>3</b>
1.1.1 Legislatíva upravujúca tvorbu a implementáciu PHRSR Obce Rešov .....	3
1.1.2 Rozhodovacie kompetencie v oblasti tvorby a implementácie PHRSR .....	4
1.1.3 Partneri .....	4
<b>1.2 Obsahové východiská .....</b>	<b>5</b>
1.2.1 Definícia územia pre spracovanie PHRSR .....	5
1.2.2 Relevantné vstupy z nadradených programových a strategických dokumentov .....	23
1.2.3 Informácia o procese participatívnej tvorby PHRSR .....	24
<b>2. ANALYTICKÉ VÝCHODISKÁ .....</b>	<b>26</b>
<b>2.1 Zhodnotenie implementácie doterajších stratégií .....</b>	<b>26</b>
<b>2.2 Analýza vonkajšieho prostredia .....</b>	<b>26</b>
<b>2.3 Kľúčové trendy vývoja, ak by sa stratégia PHRSR neimplementovala .....</b>	<b>27</b>
<b>2.4 Strom problémov .....</b>	<b>28</b>
<b>2.5 Výstupy SWOT analýz .....</b>	<b>30</b>
• Oblasť ľudských zdrojov .....	30
o Oblasť zdravotníctva a sociálnych vecí .....	30
o Oblasť vzdelávania .....	31
o Oblasť kultúry, kultúrneho dedičstva a spoločenského života .....	32
o Oblasť športu .....	32
• Oblasť technickej infraštruktúry .....	33
• Environmentálna oblasť .....	35
• Oblasť turizmu a cestovného ruchu .....	36
<b>3. ROZVOJOVÁ STRATÉGIA.....</b>	<b>38</b>
<b>3.2 Vízia rozvoja a hlavný cieľ .....</b>	<b>38</b>
<b>3.3 Systém cieľov, popis strategických a špecifických cieľov, ich súvislostí a strom cieľov .....</b>	<b>38</b>
<b>4. IMPLEMENTAČNÁ STRATÉGIA .....</b>	<b>46</b>
<b>4.1 Opatrenia a aktivity. ....</b>	<b>46</b>
<b>5. ZABEZPEČENIE A REALIZÁCIA .....</b>	<b>54</b>
<b>5.1 Inštitucionálne a organizačné zabezpečenie. ....</b>	<b>54</b>
<b>6. MONITOROVANIA.....</b>	<b>57</b>
<b>7. DOKUMENTY .....</b>	<b>58</b>

## **1. ÚVOD - Základné východiská procesu tvorby a obsahu**

### **1.1 Inštitucionálne východiská (legislatíva, kompetencie, partneri a inštitucionalizované štruktúry partnerstiev)**

#### **1.1.1 Legislatíva upravujúca tvorbu a implementáciu PHRSR Obce Rešov**

Zákon č. 539/2008 Z. z o podpore regionálneho rozvoja v znení neskorších predpisov  
Metodika a inštitucionálny rámec tvorby verejných stratégií schváleného uznesením vlády SR č. 197/2017 z 26. apríla 2017.

PHRSR obce Rešov je strednodobým rozvojovým dokumentom v zmysle zákona č. 539/2008 Z. z o podpore regionálneho rozvoja v znení neskorších predpisov, pričom zohľadňuje ciele a priority ustanovené v programe rozvoja príslušného VÚC a je vypracovaný podľa záväznej časti územnoplánovacej dokumentácie regiónu a obce Rešov.

PHRSR integruje rozvojové programové dokumenty obce, t.j. zastrešuje ostatné plánovacie dokumenty obce Rešov.

PHRSR ako strategický dokument Obce Rešov spĺňa požiadavky na tvorbu základných dokumentov podpory regionálneho rozvoja podľa zákona č.539/2008 Z.z. a je v súlade s **Metodikou tvorby a implementácie programov hospodárskeho rozvoja a sociálneho rozvoja regiónov, programov rozvoja obcí a skupín obcí s uplatnením princípov udržateľného rozvoja.**

PHRSR plní úlohu programovacieho dokumentu pre implementáciu EŠIF v období 2021 – 2027 a je východiskom pre programové rozpočtovanie obce. Strategický dokument, akým je PHRSR, je nástrojom integrácie verejných politík a zabezpečenia skutočného zvýšenia kvality života obyvateľov, zlepšenia podnikateľského prostredia a prístup obyvateľov k rozhodovaniu, nástrojom efektívneho, aktívneho a vecného zapojenia aktérov regionálneho rozvoja z hľadiska definovania potrieb, priorít, cieľov, stratégií rozvoja obce, ale aj implementácie, riadenia a monitorovania stratégie, nástrojom pre potreby obce Rešov.

V zmysle zákona č. 539/2008 Z. z o podpore regionálneho rozvoja v znení neskorších predpisov je existencia PHRSR podmienkou pre získanie zdrojov zo štátneho rozpočtu a doplnkových zdrojov pre rozvojové projekty obce, avšak jeho spracovanie je motivované predovšetkým potrebou koncepčného cieľavedomého a transparentného riadenia a rozhodovania v snahe čo najefektívnejšie riešiť problémy a výzvy rozvoja obce.

Obce majú povinne zaslať Správy o plnení PHRSR každoročne do 31. mája príslušnému VÚC v zmysle § 12 zákona č. 539/2008 Z. z. o podpore regionálneho rozvoja v znení neskorších predpisov.

### **1.1.2 Rozhodovacie kompetencie v oblasti tvorby a implementácie PHRSR**

Strategický dokument PHRSR Obce Rešov na roky 2023 – 2029 schválilo Obecné zastupiteľstvo na svojom zasadnutí dňa 14.12.2023 prijatím uznesenia číslo 60/7/2023. Schváleniu dokumentu predchádzalo pripomienkovanie dokumentu poslancami obecného zastupiteľstva a verejným pripomienkovaním.

### **1.1.3 Partneri**

Dotknutou verejnosťou vo vzťahu k spracovaniu a implementácii PHRSR sú obyvatelia obce Rešov, ktorí v nej majú trvalé alebo prechodné bydlisko. Obyvatelia susedných obcí, ktorí využívajú infraštruktúru a služby na území obce Rešov. Do skupiny dotknutej verejnosti patria taktiež podnikateľské subjekty, spolky a občianske združenia, ktoré svoju činnosť na území obce vykonávajú. PHRSR nemôže byť realizovaný iba orgánmi samosprávy, ale musí byť realizovaný v partnerstve aktérov lokálneho alebo regionálneho rozvoja s ohľadom na princíp partnerstva.

#### **Hlavní aktéri rozvoja**

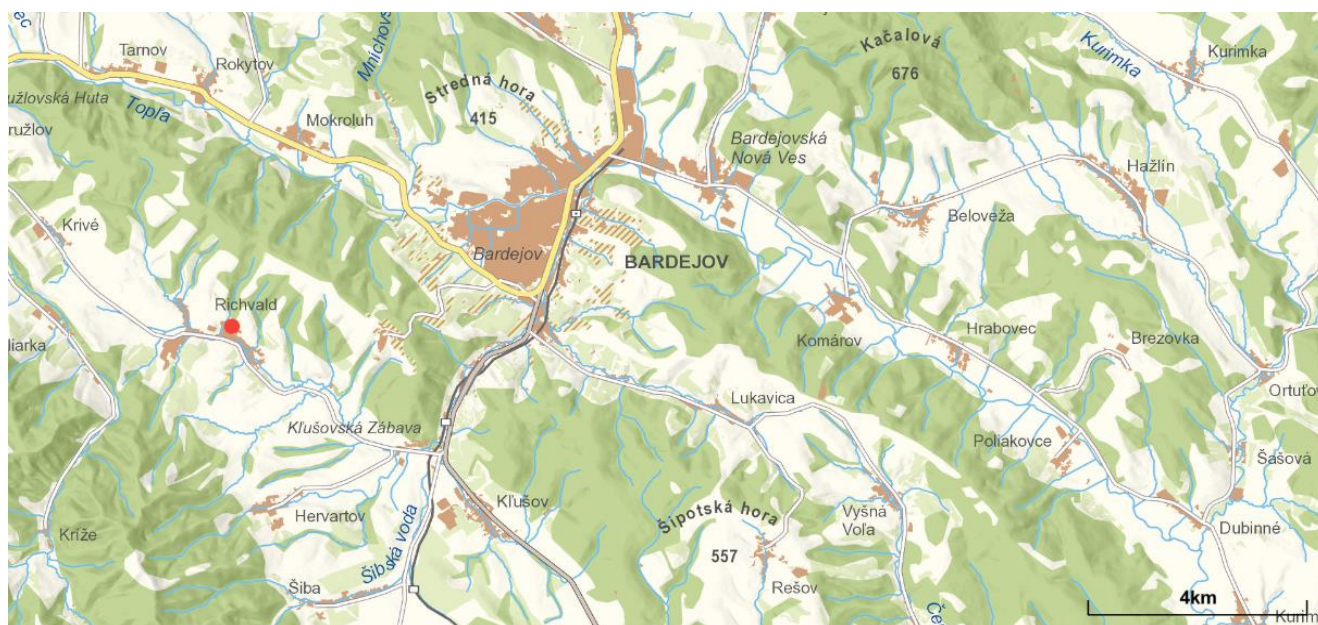
Kľúčovými aktérmi rozvoja obce Rešov sú:

- Obecné zastupiteľstvo obce Rešov a komisie zriadené pri OcÚ,
- Spoločný obecný úrad obcí okresu Bardejov,
- VÚC - Prešovský samosprávny kraj,
- Miestna akčná skupina Sekčov Topľa,
- Materská škola Rešov,
- Základná škola Pod Vinbargom v Bardejove,
- Spolky pôsobiace na území obce v oblasti kultúrnej, sociálnej, spoločenskej, komunitnej a športovej,
- Podnikateľské subjekty podnikajúce na území obce,
- Inštitúcie verejnej a štátnej správy kompetentné pre jednotlivé oblasti rozvoja.

## 1.2 OBSAHOVÉ VÝCHODISKÁ

<b>Samosprávny kraj</b>	Prešovský
<b>Okres</b>	Bardejov
<b>Názov obce</b>	Rešov
<b>Kód obce</b>	519 758
<b>PSČ</b>	086 21
<b>Počet obyvateľov k 31.12.2022</b>	303
<b>Hustota obyvateľov na km<sup>2</sup></b>	33,08
<b>Rozloha</b>	916 ha
<b>Nadmorská výška stredu obce v m</b>	485
<b>IČO:</b>	<b>00 322 547</b>

### 1.2.1 Definícia územia pre spracovanie PHRSR



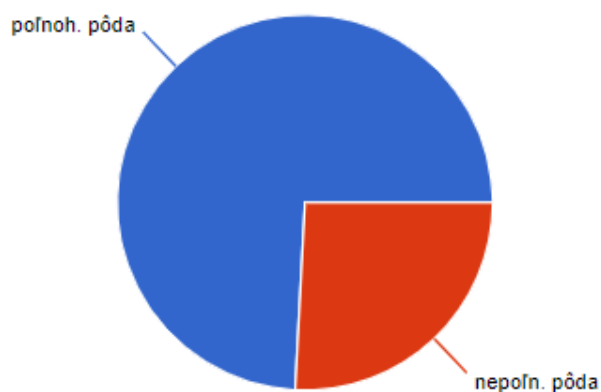
Územie pre spravovanie PHRSR predstavuje kataster obce Rešov o celkovej výmere katastrálneho územia obce – spolu 916 ha.

### Základná charakteristika

KULTÚRA	VÝMERA
Orná pôda	133,47 ha
Záhrady, ovocné sady	12,71 ha
TTP	533,84 ha
<b>Poľnohospodárska pôda</b>	<b>680,02 ha</b>
Lesy	186,56 ha
Vodná plocha	11,99 ha
Zastavaná plocha	25,77 ha
Ostatná plocha	11,95 ha
<b>Spolu katastrálne územie</b>	<b>916,29 ha</b>

Zdroj: Obec Rešov

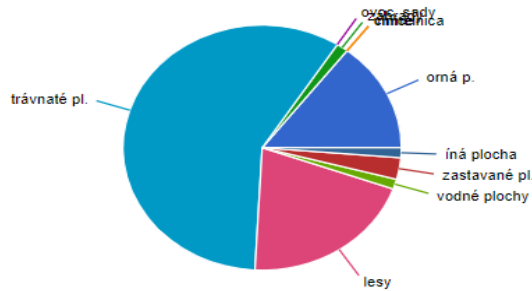
### Rozdelenie pôdy



- poľnohospodárska pôda 74%
- nepoľnohospodárska pôda 26%

Zdroj: Štatistický úrad

### Celkové využitie pôdy



- orná pôda 15%
- záhrady 1%
- trávnaté plochy 58%
- lesy 20%
- vodné plochy 1%
- zastavané plochy a nádvorcia 11%
- iná plocha 1%

Zdroj: Štatistický úrad

### Poloha obce

Obec Rešov leží na severovýchode Slovenska v južnej časti okresu Bardejov, mimo hlavnej komunikačnej tepny Bardejov - Prešov na vedľajšej ceste vedúcej z hlavnej cesty juhovýchodne od Bardejova. Katastrálne obec hraničí s obcami Lukavica, Vyšná Voľa, Nižná Voľa, Olšavce, Tročany, Kobyly a Kľušov. Rešov sa rozkladá na ploche 916 ha. Obec sa nachádza v Prešovskom kraji. Prešovský kraj je kraj prevažne vidiecky, v rámci SR je to región pomaly rastúci s dlhodobou nadpriemernou nezamestnanosťou, nízkym stupňom pripravenosti na inovácie, priemerne atraktívny a konkurencieschopný, rozvíjajúci sa mimo centra rozvojových aktivít EÚ a s možnosťou cezhraničnej spolupráce s Poľskou republikou a Ukrajinou. Prešovský kraj je rozlohou druhým najväčším krajom SR prevládajú v ňom malé obce, členitý reliéf a bohaté nerastné bohatstvo. Susedí s Košickým, Banskobystrickým a Žilinským krajom.

### Spádovosť obce

Sídlo matričného úradu	<b>Bardejov</b>
Sídlo územného Úradu práce, sociálnych vecí a rodiny	<b>Bardejov</b>
Sídlo pobočky sociálnej poisťovne	<b>Bardejov</b>
Sídlo pobočiek zdravotných poisťovní	<b>Bardejov</b>
Sídlo pracoviska daňového úradu	<b>Bardejov</b>
Sídlo Okresného riaditeľstva Hasičského a záchranného	<b>Bardejov</b>

zboru	
Sídlo pracoviska Obvodného oddelenia policajného zboru	<b>Bardejov</b>
Sídlo Územnej vojenskej správy	<b>Prešov</b>
Sídlo Okresného súdu	<b>Bardejov</b>

Zdroj: Obec Rešov

## História obce:

Najstaršia zmienka o rešovskom chotári pochádza z roku 1321. Historik Ferdinand Uličný sa domnieva, že Rešov ako usadlosť existovala už v druhej polovici 14. alebo začiatkom 15. storočia. Prvé písomné svedectvo o existencii dediny Rešov (Rassow) pochádza z roku 1438. Usadlíci Rešova s najväčšou pravdepodobnosťou boli Lemkovia - Rusíni.

Najrozšírenejším zamestnaním prvých usadlíkov bol chov oviec a ďalším zdrojom obživy bolo drevo. Ľudovo sa traduje, že pôvodne obyvateľstvo sa sem prisťahovalo z okolia poľského mesta Rzeszów. Začiatkom 16. storočia obec Rešov patrila rodu bohatých uhorských magnátov Zápoľských a po r.1527 bardejovskému šľachticovi Bernardovi Baranovi. Po smrti Martina Barana, veliteľovi jágorského zámku Jurajovi Bornemissovi. V medzivojnovom období sa v obci nachádzal kaštieľ, posledným vlastníkom ktorého bol gróf Erdödy.

V 16. alebo začiatkom 17. storočia Rešov sa stal strediskom veriacich východného obradu z Bardejova a jeho okolia. Historici dejín cirkevnej architektúry sa zhodujú v tom, že v Rešove sa nachádzal najstarší drevený chrám východného obradu. Pravdepodobne v roku 1739 tento drevený chrám aj s ikonostasom bol prevezený do susednej obci Tročany. V rešovskom gréckokatolíckom chráme bol m. i. pokrstený aj deda a rodičia rehoľnej sestry Miriam Terézie Demjanovičovej (1901 – 1928), ktorá bola kanonizovaná ako prvá svätica z USA.

V roku 1600 bolo v Rešove 20 obývaných poddanských domov, čo znamená, že na vtedajšie pomery Rešov bol stredne veľkou dedinou. Do dejín Rešova sa smutne zapísala prvá svetová vojna, z ktorej sa domov nevrátilo 6 rešovčanov. Počas druhej svetovej vojny v okolí Rešova pôsobilo niekoľko partizánskych skupín. V lete roku 1960 bol do dediny zavedený elektrický prúd a v roku 1962 po dokončení výstavby novej štátnej cesty z Lukavici do Rešova, začal do obce pravidelne premávať autobus z Bardejova. V roku 1977 bol vystavený Kultúrny dom a v 2009 bola vykonaná kompletná rekonštrukcia. Plynofikácia obce bola prevedená v roku 2001. Novú školu rešovčania postavili v roku 1963.

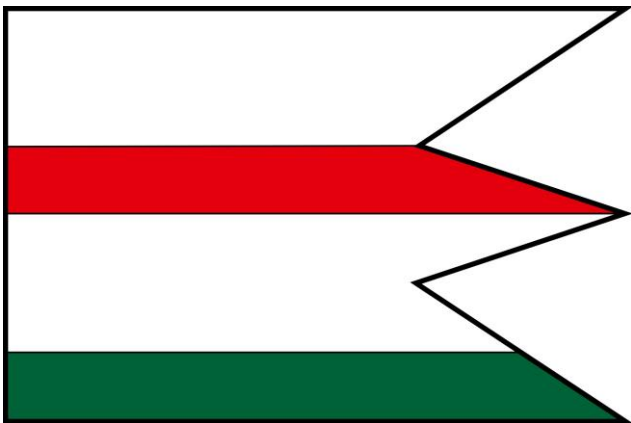


### Symboly obce:

1) **Erb obce Rešov** tvorí v červenom štíte strieborný letohrádok na vrchole zeleného kopca, dolu pokratého tromi čiernokmennými stromami so striebornými štylizovanými vajcovitými korunami. Registrovaný v Heraldickom registri SR pod signatúrou R-74/2001.



2) **Vlajka obce Rešov** pozostáva zo štyroch pozdĺžnych pruhov, vo farbách 1/3 biela, 1/6 červená, 1/3 biela a 1/6 zelená. Vlajka má pomer strán 2:3 a je ukončená tromi cípmi, t.j. dvomi zástrihmi, siahajúcimi do tretiny jej listu. Registrovaný v Heraldickom registri SR pod signatúrou R-74/2001.



3) **Pečať obce Rešov** tvorí erb obce Rešov s hrubopisom: „OBEC REŠOV“. Pečať obce uschováva starosta obce.

## Obyvateľstvo:

Tabuľka: vývoj počtu obyvateľov obce

Rok	2015	2016	2017	2018	2019	2020	2021	2022
Počet obyvateľov	309	306	309	306	301	295	303	303

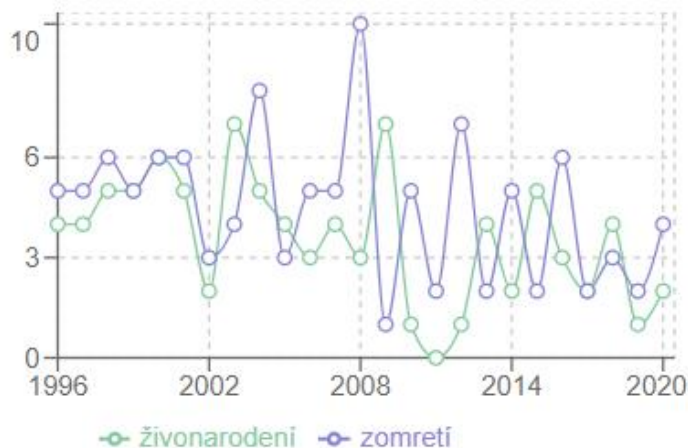
- 51% žien a 49% mužov.

Zdroj: Štatistický úrad SR

Sledovaným obdobím pre hodnotenie vývoja počtu obyvateľov je obdobie ôsmich rokov predchádzajúcich roku spracovania aktuálneho PHRSR. Analýza vstupných údajov umožňuje formulovať záver, že počet obyvateľov v sledovanom období **mierne klesá**. Negatívny demografický vývoj môžu ovplyvňovať potreba cestovania za prácou. Rozhodujúcim faktorom ekonomickej prosperity územia s ohľadom na prírodné atraktivity bude rozvoj cestovného ruchu, malého stredného podnikania, rozvoj služieb. Tieto aktivity sú podmienené vybudovaním, resp. dobudovaním technickej infraštruktúry a masívnej podpore vidieckej rekreácie a turizmu.

Rok	2015	2016	2017	2018	2019	2020	2021	2022
Narodení	5	3	2	4	1	2	0	3
Zomretí	2	6	2	3	2	4	7	3

Zdroj: Štatistický úrad, Obec Rešov

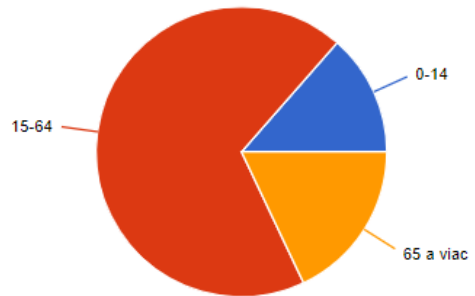


Zdroj: Štatistický úrad

Podľa vývoja vekovej štruktúry predproduktívne, produktívne, poproduktívne obyvateľstvo možno konštatovať, že v obci dochádza k postupnému zvyšovaniu podielu podielu produktívnych vekových skupín a naopak zníženiu podielu poproduktívneho obyvateľstva. Vzhľadom na funkciu sídla v oblasti turizmu a rekreácie má veľký význam počet dočasne prítomného obyvateľstva, ktoré má nároky na dopravu i služby občianskej vybavenosti.

### Rozdelenie podľa veku

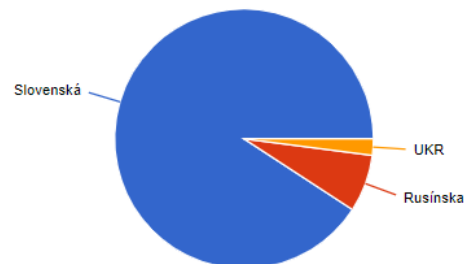
- 13.6% obyvateľov vo veku 0 až 14 rokov
- 68.5% obyvateľov vo veku 15 až 64 rokov
- 18% obyvateľov vo veku 64 a viac rokov



Zdroj: Štatistický úrad

### Národnostné zloženie (TOP 3)

- Slovenská: 89%
- Rusínska: 7%
- UKR: 2%



Zdroj: Štatistický úrad

V obci prevažujú obyvatelia slovenskej národnosti, avšak svoje zastúpenie má aj rusínska a ukrajinská národnosť.

### Ekonomická aktivita obyvateľstva

Ekonomická aktivita patrí medzi základnú sociálno-ekonomickú klasifikáciu triedenia obyvateľstva. Obyvateľstvo sa triedi na ekonomicky aktívne a neaktívne. Ekonomicky aktívne je obyvateľstvo, ktoré sa aktívnym spôsobom podieľa na hospodárskom živote. Obyvateľstvo zaoberajúce sa živnostenskou činnosťou sa považuje za ekonomicky aktívne. Ekonomicky neaktívne je obyvateľstvo nezávislé, s vlastným zdrojom obživy a závislé, bez vlastného zdroja obživy, napr. ženy na materskej dovolenke, ženy v domácnosti, invalidi a pod. Obyvateľstvo v obci je považované za ekonomicky aktívne. Celková vysoká ekonomická aktivita obyvateľstva súvisí s jeho vekovou štruktúrou, pre ktorú je charakteristické vysoké zastúpenie produktívnej zložky obyvateľstva. Pohyb za prácou V súvislosti s rozvojom hospodárstva SR v budúcnosti možno očakávať migráciu obyvateľstva z vidieka do miest. S ekonomickou aktivitou obyvateľstva úzko súvisí pohyb za prácou. Pohyb za prácou mimo obec, trvalého bydliska je jedným z faktorov vyrovnávajúcich zdroje

a potreby pracovných síl a je podmienený prioritne, rozsahom a štruktúrou poskytovaných v mieste bydliska. Intenzívny pohyb za prácou, ktorý sa prejavuje vo veľkom rozsahu dochádzky a odchádzky za zamestnaním poukazuje na úzke pracovné väzby na sídelným útvar Bardejov a obce Rešov.

- priemerný vek obyvateľov je 42.39
- index starnutia: 1.33

Zdroj: Štatistický úrad

### **Dôchodková situácia obyvateľstva:**

Z analýz vývoja počtu obyvateľov SR je úplne jasné, že dochádza k zvyšovaniu priemerného veku a následne aj k zvyšovaniu indexu starnutia. Za následok pribúdania počtu dôchodcov 17 %, ako aj úbytok produktívneho a predproduktívneho obyvateľstva z 67 %. V súvislosti s uvedenými súčasnými tendenciami vývoja obyvateľov u nás, jeho starnutia. Je možné predpokladať tento vývoj s urýchlením postupu starnutia na nadväzným negatívnym dosahom na verejný rozpočet. Uvedené zmeny vo vekovom zložení vidieckeho obyvateľstva sa odrážajú aj v ekonomickom zaťažení jeho obyvateľstva v poproduktívnom veku.

### **Vzdelanostná štruktúra obyvateľov:**

Vzdelanie obyvateľov obce úzko súvisí so schopnosťami a zručnosťami uplatniť sa na trhu práce, najmä v obci a priľahlom regióne. V obci celkovo prevažujú obyvatelia v aktívnom veku so stredným odborným vzdelaním s maturitou a s učňovským vzdelaním bez maturity. Podiel vysokoškolsky vzdelaných ľudí nie je zanedbateľný.

<b>Základné</b>	<b>Stredoškolské</b>	<b>Vysokoškolské</b>
56	181	27

Zdroj: Štatistický úrad SR

### **Domový a bytový fond**

Urbanistická kompozícia je proces, v ktorom sú všetky hmotné i nehmotné zložky sídelného útvaru, súčasne s riešením funkčno-prevádzkových a organizačných predpokladov, integrované v jednotiacom estetickom poriadku. Najvýznamnejšiu úlohu hrá pri tom estetický aspekt, ktorý nemožno nahradzovať racionálnym riešením funkčných, prevádzkových, komunikačných a iných vzťahov obce Rešov.

Sídelný útvar treba chápať ako hmotný a priestorový celok, ktorého jednotlivé časti majú byť organický navzájom previazané. Všetky hmotné i nehmotné zložky sídelného útvaru, súčasne

s riešením funkčno-prevádzkových a organizačných predpokladov, majú byť harmonicky zjednotené v jednotiacom estetickom poriadku. Ide o estetickú usporiadanosť foriem a súčasné vylúčenie nesúvislých rušivých momentov.

Prestavbu a výstavbu v okolí jadra riešiť tak, aby sa nenarušila kultúrnohistorická, a urbanistická kvalita jadra a jeho urbanistický pôdorys. Jadro si v rámci riešenia vyžaduje zvýšenú pozornosť k urbanistickým hodnotám a bude nutná jeho modernizácia. Je potrebné vybudovanie obecných nájomných bytov pre mladé rodiny.

Je nevyhnutné zachovávať panorámu sídla a zakomponovať ho do prírodného prostredia.

Okrem toho bude potrebné:

- dodržať priestorové usporiadanie sídla, ktoré vychádza z rozloženia hmôt v pôdoryse, z výškového usporiadania a spojenia s celým okolím,
- do jadra situovať funkčne aktivity nevyvolávajúce nároky na veľkoplošné asanácie, ktoré možno situovať v existujúcich plošných a priestorových podmienkach s cieľom morálnej a fyzickej rekonštrukcie jadra,
- nelokalizovať tu zariadenia, ktorých plošné a objemové nároky presahujú mierku a štruktúru zástavby jadra,
- novú zástavbu prispôbiť výškovej hladine okolitých objektov ako aj mierku a tvarosloviu okolitej zástavby,
- riešiť prieluky, ktoré je možné využiť na výstavbu,
- zmodernizovať znehodnotený a nevyužívaný bytový fond, v súvislosti s týmto riešením navrhujeme postupovať s konkrétnym stavebnotechnickým zameraním a vyhodnotením jestvujúcich funkcií objektov a na tomto podklade navrhnúť možný spôsob prestavby a dostavby,
- lokalizáciu prevažnej časti občianskej vybavenosti umiestňovať na hlavnej kompozičnej osi, a to v pôvodnej trase, aby sa posilnil jej kultúrno-spoločenský charakter,
- zachovať štýl dedinskej oblasti,
- na hlavnú kompozičnú os umiestňovať zariadenia obchodu a služieb, prípadne administratívy tak, aby bola atraktívna aj pre pasantov,
- vybudovanie novej IBV,
- vybudovanie obecných nájomných bytov.

V rámci urbanisticko-výtvarných pomerov je potrebné rešpektovať štruktúru pôvodne zastavaných častí sídla a hlavne v ich centrálnych polohách im ponechať výraz pôvodnej zástavby, prípadne nenásilnou dostavbou a modernizáciou starších objektov docieľiť kvalitu, ktorá by s ňou korešpondovala.

Okrem zachovania architektonicko-urbanistických pomerov je zároveň potrebné zachovať a kompozične umocniť solitéry s historickou hodnotou. Pri novej výstavbe a modernizácii treba rešpektovať v týchto lokalitách architektonický tvar domu typický pre toto prostredie.

Vzhľadom na súčasnú hladinu a charakter zástavby navrhujeme podmienky realizácie novej zástavby:

- v architektúre sa musí rešpektovať hmotné usporiadanie, kompozícia a mierka s okolitou súčasnou zástavbou,
- objekty pre novú individuálnu bytovú výstavbu budú 1 - 3 podlažné so šikmou strechou a podkrovím, ktorých horizont by nemal prevyšovať súčasnú hladinu striech okolitej zástavby.

S demografickým vývojom obyvateľov v obciach a pracovnými príležitosťami úzko súvisí podpora rozvoja individuálnej výstavby zo strany obce aj záujem zabezpečiť, resp. podieľať sa na zabezpečení sociálneho bývania v obciach. Obec dlhodobo venuje pozornosť k vytváraniu priaznivých podmienok pre individuálnu výstavbu domov.

DOMY			BYTY		CHATY
Obývané	Neobývané	Prechodne obývané	Vo vlastníctve obce	V súkromnom vlastníctve	V súkromnom vlastníctve
112	14	1	1	0	2

Zdroj: obec Rešov

Podľa informácií z obecného úradu obce sa v Rešove nachádza 127 domov z toho obývaných je 112, prechodne obývaných je 14 a neobývaných 1. V obci sa v budove školy, nachádza jeden byt, ktorý je toho času obývaný. V katastrálnom území obce sa nachádzajú 2 rekreačné chaty.

### Zdravotné a sociálne služby

Budovanie a rozvoj sociálnej infraštruktúry napomáha povzniesť poskytovanie sociálnej starostlivosti a služieb na kvalitatívne vyššiu úroveň, čo prispieva ku skvalitneniu života občanov závislých na zariadeniach sociálnej starostlivosti. Budovanie a rozvoj zdravotníckej infraštruktúry vedie k vyššej úrovni poskytovania zdravotnej starostlivosti a služieb, čím sa vytvára základ pre zlepšenie zdravia a kvality života obyvateľstva.

V obci sa nenachádza žiadna ambulancia všeobecného lekára pre dospelých ani pediatra. Za základnou zdravotnou starostlivosťou odchádzajú obyvatelia do mesta Bardejov, za stomatológom do Bardejova, za gynekológom do Bardejova. V prípade urgentnej pomoci,

alebo v prípade vážnejších zdravotných problémov obyvatelia obce využívajú nemocnicu v Bardejove alebo v krajskom meste Prešov.

Obec pre svojich občanov neposkytuje žiadnu terénnu, ambulatnú ani celodennú sociálnu službu. Tieto služby sú najbližšie poskytované v meste Bardejov. V rámci sociálnej pomoci obec poskytuje základné sociálne poradenstvo, zabezpečuje poskytovanie sociálnych v súlade so zákonom o sociálnych službách (448/2008) a pravidelne monitoruje potrebu sociálnej pomoci.

V obci sa nachádza obecné pohrebisko, na ktorom je vybudovaný dom smútku s chladiacim zariadením.

### **Ostatné služby a obchody**

Komerčnú vybavenosť reprezentujú zariadenia, ktorých kapacitný rozsah a druhovú štruktúru reguluje trh na základe dopytu a ponuky. Do komerčnej vybavenosti patrí sféra obchodu verejného stravovania, ubytovania a služieb. V tejto oblasti občianskej vybavenosti sa ako prvá začala transformácia ekonomiky na trhové hospodárstvo. Cieľom procesu bolo podporiť rozvoj malého a stredného podnikania a vytvoriť predpoklady pre rozvoj pestrej ponuky v oblasti služieb, a tým vytvoriť nové pracovné príležitosti. V obci je zastúpenie živnostníkov i drobných podnikov.

### **Zamestnanosť**

Hospodársky rast Slovenska meraný tempom rastu HDP preyšuje priemer krajín EÚ. Napriek nižšej konkurencieschopnosti slovenskej ekonomiky preda len postupne dochádza k pozitívnym zmenám, a tak sa približujeme k štruktúre ekonomík vyspelých krajín Európy. Klesá podiel poľnohospodárstva, stabilizuje sa podiel stavebníctva a priemyslu a stúpa podiel služieb na tvorbe HDP.

Obec sa nachádza v regióne so stabilne vyššou mierou nezamestnanosti ako je celkový priemer. Okres Bardejov, v ktorom sa obec nachádza je v súlade s ustanoveniami zákona č. 336/2015 Z.z. o podpore najmenej rozvinutých okresom a o zmene a dopnení niektorých zákonov v znení neskorších predpisov od roku 2017 zapísaný v zozname najmenej rozvinutých okresov.

V obci nie je dostupná kamenná predajňa základných potravín spojená s predajom zmiešaného tovaru. Predaj základných potravín, mäsa, zeleniny a pečiva je zabezpečený pojazdnými predajňami viackrát týždenne. Poštový úrad sa v obci nenachádza, táto služba je pokrytá v susednej obci Lukavica.. Najbližší bankomat je v okresnom meste Bardejov.

## OBČIANSKA A TECHNICKÁ VYBAVENOSŤ:

- Futbalové ihrisko
- Knižnica
- Autobusová zastávka
- Cestná sieť cca 3,5 km
- Rozvodná sieť plynu cca 3,5 km
- Vlastný vodný zdroj
- Vedenie elektrickej energie
- Telefónny rozvod
- Rozhlas
- Zvoz komunálneho odpadu a separovaného odpadu

Správa:

- Obecný úrad, Gréckokatolícky farský úrad Rešov

Špecifická a technická vybavenosť:

– NKP- Chrám Ochrany Presvätej Bohorodičky (1826), Kaplnka Márie Ružencovej (1902)  
gréckokatolícka fara, Obecný cintorín.

## Majetok obce k 31.12.2022

<b>Neobežný majetok</b>	440 919,71 €
<b>Dlhodobý hmotný majetok:</b>	440 919,71 €
<i>Pozemky</i>	34 272,65 €
<i>Stavby</i>	400 686,61 €
<i>Samostatné hnutelné veci</i>	3 711,21 €
<b>Dlhodobý finančný majetok:</b>	0,00 €
<b>Obežný majetok</b>	2 949,87 €
<i>Zásoby</i>	0,00 €
<i>Pohľadávky</i>	2 069,53 €
<i>Finančné účty</i>	880,34 €
Časové zozlíšenie	827,11 €
<b>Majetok obce spolu</b>	<b>444 696,69 €</b>

Zdroj: Obecný úrad Rešov



## Školstvo

V obci je zriadená materská škola bez právnej subjektivity. Súčasťou materskej školy školské účelové zariadenie školská jedáleň. Počet detí v materskej škole je v sledovanom období stabilný, kapacita materskej školy je postačujúca. Materská škola má jednu triedu a je spádovou materskou školou na plnenie povinného predprimárneho vzdelávania pre deti s trvalým pobytom v obci Rešov.

### Vývoj počtu detí v materskej škole Rešov:

MŠ REŠOV	2016	2017	2018	2019	2020	2021	2022
Počet detí v MŠ	10	11	10	13	11	12	12

Zdroj: Obecný úrad Rešov

Prevádzka základnej školy v obci je aktuálne dočasne pozastavená pre nedostatok žiakov a malý záujem zo strany rodičov využívať základnú školu v obci.

Deti navštevujú základnú školu Pod Vinbargom v Bardejove.

### Vývoj počtu detí v základnej škole Rešov:

MŠ REŠOV	2016	2017	2018	2019	2020	2021	2022
Počet detí v ZŠ	14	11	7	0	0	0	0

Zdroj: Obecný úrad Rešov

Budovy základnej a materskej školy sú prevádzkyschopné, avšak už vyžadujú kompletnú rekonštrukciu a modernizáciu. Budova materskej školy vyžaduje rekonštrukciu kanalizácie, interierového vybavenia, kompletnú obnovu kúrenia.

Školská jedáleň vyžaduje komplexnú rekonštrukciu spojenú s modernizáciou jej vybavenia.

Detské ihrisko, už nespĺňa aktuálne technické požiadavky, preto vyžaduje kompletnú výmenu.

## Kultúra a šport

Na organizovanie spoločenských a kultúrnych akcií využíva kultúrny dom, ktorý je potrebné už rekonštruovať. Nevyhovujúce sú už vnútorné priestory, sociálne zariadenia a celková fasáda budovy. V obci pociťujú absenciu multifunkčného ihriska, detských ihrísk, oddychovej zóny najmä mladé rodiny.

Kultúrny dom	Kultúrne, športové zariadenie					
	Multifunkčné ihrisko	Detské ihrisko, športovisko	Zariadené futbalové ihrisko	Športová plocha	Klžisko	Tenisové ihrisko
1	0	1	0	-	-	-

Zdroj: Obecný úrad Rešov

### Hydrologické a hydrogeologické pomery

Súčasný hydrologický režim sa výrazne odlišuje od pôvodného režimu. Výsledky analýz jasne poukazujú na výrazne zmenené podmienky vodohospodárskeho potenciálu riešeného územia, čím sa znížila aj jeho hydromorfnosť a vododržnosť. Celková dĺžka vodných tokov v Slovenskej republike dosahuje 49 774,8 km. Upravené brehy vodných tokov dosahujú dĺžku 7 898 km.

Pramenný potenciál vody v Slovenskej republike je cca 400 m<sup>3</sup> /sec, územím preteká cca 3 300 m<sup>3</sup> /sec. Vodný fond prameniáci na území Slovenska má tiež široký rozptyl od vysokohorského, cez stredohorské, až po nížinné. Vzhľadom na klimatické zmeny sa čoraz častejšie vyskytujú povodňové prietoky ohrozujúce stavby, hodnota a životy obyvateľstva. Zdroje podzemných vôd sú rozložené nerovnomerne v závislosti od geologických pomerov. Prírodné zásoby podzemných vôd predstavujú v SR 146,7 m<sup>3</sup> /s, z ktorých je 51,7 % využiteľných. Vplyvom rozkolísaných zrážkových pomerov dochádza k redukcii zásob podzemných vôd. V zmysle zákona o vodách č. 364/2004 Z. z. sú definované štyri chránené územia:

- a) Chránené vodohospodárske oblasti,
- b) Ochranné pásma vodárenských zdrojov,
- c) Citlivé oblasti,
- d) Zraniteľné oblasti.

Hydrogeografická sústava územia patrí do povodia rieky Bodrog. Najvýznamnejším vodným tokom v okrese Bardejov je rieka Topľa. Obec Rešov leží v záplavovej zóne, preteká cez ňu rieka Rešovka, vlietajúca sa do Sekčova. Je to malý potok, ktorý sa v prípade búrok vybrežuje, najmä za zastavanou časťou obce na rešovských lúkach a dokázať škody a ohroziť obecný majetok, ako aj majetok obyvateľov obce. V obci sú dva nepreskúmané minerálne pramene: Vajcuvka a Ardzuvka.

### **Poľnohospodárstvo:**

Transformácia a reštrukturalizácia poľnohospodárstva je spojená s prudkým znižovaním počtu pracovníkov v posledných rokoch s dosahom hlavne na nízko kvalifikovanú pracovnú silu má výraznú segmentáciu pracovných trhov s prehľbovaním nerovností na trhu práce. Predpokladá sa aj ďalší pokles stálych pracovných miest v poľnohospodárstve na úkor krátkodobých sezónnych pracovných úväzkov.

### **Lesné hospodárstvo:**

Lesné hospodárstvo je rozvinuté. Je tu súvislý les s výskytom jedle, borovice, brezy a buka nachádza sa hlavne v juhozápadnej a severovýchodnej časti.

### **Ovzdušie a klimatické zmeny**

K zlepšeniu stavu ovzdušia prispieva aj plynofikácia obce a používanie obnoviteľných zdrojov energie. Cieľovým stavom je dosiahnutie čistého ovzdušia a udržateľná krajina v oblasti okresu Bardejov a jej širšieho okolia. Klimatické zmeny spôsobené zvýšenými antropogénnymi emisiami skleníkových plynov predstavujú najvýznamnejší enviromentálny problém v ľudskej histórii. Znečisťovanie ovzdušia spôsobujú vysoké energetické vstupy v podobe fosílnych palív, uvoľňujúce skleníkový plyn – oxid uhličitý (CO<sub>2</sub>) a ďalej najmä emisie oxidu dusného, amoniaku a metánu. Územím obce sa prelína najviac negatívnych vplyvov na územie, spôsobujúcich zhoršenie stavu životného prostredia. Rozhodujúce najvýznamnejšie priemyselné stacionárne zdroje znečisťovania ovzdušia sú situované severným smerom. Emisie z týchto zdrojov v rámci emisií celkového diaľkového prenosu znečisťujúcich látok celoplošne ovplyvňujú do určitej miery kvalitu ovzdušia. Cez obec neprechádza frekventovaná cestná komunikácia, pričom emisie pochádzajúce z automobilovej dopravy (CO, NOX, VOC), ktoré vplývajú na kvalitu ovzdušia. Kvalita ovzdušia v lokalite je ovplyvňovaná predovšetkým činnosťou veľkých priemyselných zdrojov, ktoré sú ale lokalizované vo vzdialenejšom okolí. Štruktúra priemyslu, ktorá je tu zastúpená drevospracujúcim priemyslom, výrobou elektrickej energie, je charakteristická vysokou energetickou náročnosťou používaných technológií so značným únikom emisií, čo v konečnom dôsledku negatívne vplýva na kvalitu ovzdušia v oblasti. Na celkovom znečistení ovzdušia sa podieľajú aj stredné a malé zdroje. Sú to predovšetkým emisie zo zdrojov, ktoré zabezpečujú dodávku tepla pre bytovo-komunálnu sféru, ale ich príspevky v porovnaní s menovite uvedenými zdrojmi sú značne menšie.

Na Slovensku boli vypracované viaceré koncepčné materiály, ktorých súčasťou je aj politika zmierňovania nepriaznivých účinkov klimatickej zmeny, a to priamo, znížením emisií skleníkových plynov alebo nepriamo obmedzovaním negatívnych vplyvov energetiky, poľnohospodárstva a ďalších ekonomických činností.

Na znečistenie upozornia meteorológovia, ktorí v kritických situáciách vydajú výstrahy. Podobný systém výstrah funguje napríklad pri povodniach. Vysoké hodnoty drobného prachu vážne ohrozujú zdravie. Týka sa to na Slovensku najmä okolia Prievidze, Ružomberka, Žiliny či Strážskeho. Znečistenie sa do vzduchu dostáva najmä pri spaľovaní uhlia, dreva a biomasy, pri ťažbe nerastných surovín či z automobilovej dopravy. To, že situácia u nás je kritická, potvrdila správa Európskej environmentálnej agentúry z jesene minulého roka. Zo všetkých krajín Európskej únie sa Slovensko dostalo na tretiu najhoršiu priečku.

Zelený rezort preto zaviedol nový typ smogovej situácie, ktorú monitorujú meteorológovia a v priebehu dňa zvereňujú hodnoty prachu pre 32 staníc. Ak prašnosť prekročí dva dni po sebe 100 mikrogramov na kubický meter, vydajú upozornenie. Pri prekročení hodnoty 150 sa vyhlási výstraha. Vtedy musia samosprávy urobiť opatrenia, vďaka ktorým úroveň prachu vo vzduchu klesne. Vyhlasovanie smogovej situácie má na starosti Slovenský hydrometeorologický ústav. Ten informuje aj prostredníctvom svojej stránky shmu.sk. Úrady životného prostredia v spolupráci s ministerstvom životného prostredia majú pripravené akčné plány k redukcii prachových častíc pre dané zóny a aglomerácie. Obsahujú krátkodobé opatrenia pre prípady, že by nastali situácie ohrozenia kvality ovzdušia. Akčné plány sú súčasťou všeobecne záväzných nariadení miest a obcí. Ak škodlivé látky v ovzduší tri dni po sebe prekročia limit, musí Slovenský hydrometeorologický ústav informovať príslušný okresný úrad.

### **Cestná infraštruktúra**

Cez katastrálne územie obce prechádza cesta II/3501, táto cesta je v správe Prešovského samosprávneho kraja. Obec je obsluhovaná autobusovými linkami a autobusovými zastávkami. Verejná autobusová doprava je zabezpečovaná SAD Prešov, a.s., Prevádzka Bardejov. Obyvatelia vo vysokej miere využívajú vlastnú osobnú dopravu. Parkovacie plochy nie sú vybudované, je potrebné ich dobudovanie. Z hľadiska vytvárania podmienok na zvyšovanie ekonomického potenciálu riešeného územia obce má význam, jeho napojenie na nadradenú dopravnú infraštruktúru na jednej strane a celkový stav dopravnej siete priamo nachádzajúci sa v riešenom území.

### **Železničná doprava**

Riešeným územím neprechádza železnica. Dĺžka železničnej trate v okrese Bardejov je 22 km. Traťou č.446 Bardejov - Raslavice - Kapušany - Prešov, cez trať č.447 Muszyna - Plaveč - Prešov - Kysak je okres napojený na hlavný železničný ťah Slovenska a medzinárodné železničné trate E 834, E833, E 802, E 838 a E 839.

### **Letecká doprava**

Na území obce ani okresu sa nenachádza letisko. Najbližšie verejné letisko, ktoré má štatút medzinárodného letiska, je v Košiciach, vzdialené 83 km potrase Košice – Prešov – Bardejov. Ďalšie letisko je v Poprade, ktoré však vsúčasnosti nie je intenzívnejšie využívané pre medzinárodnú dopravu.

### **Energetika**

Obec je zásobovaná elektrickou energiou z ES. Transformačné stanice sú primárne napájané 22 kV VN prípojkami z VN vedenia č.250. Sekundárna rozvodná el. NN sieť v obci je vzdušná na betónových podperných bodoch.

Verejné osvetlenie (VO) je umiestnené ako súčasť nn siete. Rozvod VO je realizovaný vodičom AlFe, upevneným na spodnejstrane konzol NN siete. Sekundárne rozvody NN sú realizované vzdušným rozvodmi na betónových stĺpoch s vodičmi AlFe a AES.

K zlepšeniu stavu ovzdušia prispieva aj plynofikácia obce a používanie obnoviteľných zdrojov energie. Obec je plynofikovaná. Hlavný zásobovací plynovod je oceľový DN 150, o prevádzkovom tlaku 300 kPa. Zásobovanie teplom je na báze zemného plynu a čiastočne aj na báze tuhých palív. Teplá voda sa získava bojlerami napojením na plyn a elektrickú energiu, na varenie sa využíva plyn, elektrina a drevo.

Za základné energetické nosiče sú všeobecne považované klasické paliva, ako drevo a zemný plyn. Jednou z priorít energetickej politiky Slovenska by malo byť zabezpečenie energetickej bezpečnosti cestou energetickej efektívnosti a zvýšením podielu využívania obnoviteľných energetických zdrojov.

### **Bioenergie**

Zohrávajú v tomto procese oveľa významnejšiu úlohu ako sa jej prikladá. Jej využívanie znižuje závislosť Slovenská na dovoze primárnych energií, znižuje zaťaženie životného prostredia, prispieva k formovaniu trvalo udržateľného spôsobu života na Zemi znižovaním

produkcie CO<sub>2</sub>, prispieva posilňovaniu regionálnej politiky a znižuje emisie so spaľovania fosilných palív.

Zdroje biomasy na energetické účely sú predovšetkým lesy. Perspektívny zdroj palivovej biomasy tvoria energetické porasty rýchlorastúcich drevín – topoľ, vrba, agát, osika, jelša, jednoročných a viacročných energetických plodín. Energetické porasty možno zakladať na plochách nevhodných pre klasickú poľnohospodársku a lesnícku produkciu, na pôdach dočasne vylúčených z poľnohospodárskej výroby, pôdach kontaminovaných vhodných len na produkciu pre nepotravinárske účely a tiež na zdevastovaných plochách v priemyselných aglomeráciách. Pri veľmi krátkom časovom horizonte 3 – 5 rokov dosahovať priemerný prírastok okolo 10 ton sušiny ročne. Pod energetickým potenciálom rozumieme drevný odpad, ktorý vznikol v rôznych podobách, drevný odpad je možné zhodnotiť tak materiálovo ako aj energeticky. Drevospracujúci priemysel vytvára ročne 1 410 tis. ton odpadu. Celková energetická hodnota využiteľného odpadu z drevospracujúceho priemyslu je 18,1 PJ, z toho sú 2/3 z mechanického opracovania dreva a 1/3 z čierneho výluhu. Najväčšími producentmi odpadu sú veľké drevospracujúce podniky, ktoré však tento odpad aj najčastejšie využívajú na energetické účely.

### **Telekomunikačná a informačná infraštruktúra**

Obec je súčasťou Centra služieb a infraštruktúry Východ. Telefónni účastníci obce sú pripojení po prípojných kábloch. Mobilnú telekomunikačnú sieť na území obce zabezpečuje spoločnosť Orange Slovensko. Svoje zariadenie priamo v katastrálnom území obce nemajú. Televízne a rozhlasové vysielanie - príjem je z individuálnych antén a satelitov. V obci nie je uložený optický kábel.

Rozvod miestneho rozhlasu v obci je prevedený na oceľových stožiaroch, ústredňa rozhlasu je situovaná v budove obecného úradu. Rozvody MR sú sčasti preložené na stožiare NN vedenia s kábelovým prepojením jednotlivých reproduktorov.

Národný projekt Dátové centrum obcí a miest (DCOM) zaznamenáva DataCentrum elektronizácie územnej samosprávy Slovenska (DEUS) významný nárast záujmu obcí a miest o zapojenie do tohto projektu.

Cieľom projektu DCOM je vybudovať pre obce a mestá špecializované dátové centrum, v ktorom bude sústredená infraštruktúra a softvérové vybavenie potrebné na sprístupnenie elektronických služieb samosprávy občanom. Vďaka elektronizácii 138 služieb miest a obcí, ako sú napríklad miestne dane a poplatky, evidencia obyvateľstva, či sociálne služby, bude

práca zamestnancov obcí a miest jednoduchšia a rýchlejšia. Dátové centrum obcí a miest zároveň zlepši fungovanie vnútornej agendy obcí a miest a zabezpečí prepojenie s už existujúcimi informačnými systémami verejnej správy.

### **1.2.2 Relevantné vstupy z nadradených programových a strategických dokumentov Partnerská dohoda Slovenskej republiky na roky 2021 – 2027**

Partnerská dohoda Slovenskej republiky na roky 2021 – 2027 je základný strategický dokument s celoštátnym dosahom, ktorý vypracovala SR za účasti partnerov a ktorým sa stanovila stratégia, priority a opatrenia pre účinné a efektívne využívanie prostriedkov z fondov politiky súdržnosti Európskej únie na programové obdobie 2021 – 2027. Partnerská dohoda je uzatvorená medzi Slovenskou republikou a Európskou komisiou. V rámci prijatej legislatívy EÚ pre programové obdobie 2021 – 2027 sa stanovilo päť osobitných cieľov politiky súdržnosti EÚ (článok 5 nariadenia EÚ o spoločných ustanoveniach):

1. Konkurencieschopnejšia a inteligentnejšia Európa,
2. Zelenšia, nízkouhlíková Európa,
3. Prepojenejšia Európa,
4. Sociálnejšia Európa,
5. Európa bližšie k občanom.

### 1.2.3 Informácia o procese participatívnej tvorbe PHRSR

Spracovanie dokumentu PHRSR obce Rešov bolo realizované v súlade s cyklom strategického riadenia obce v jednotlivých krokoch:

- 1) strategické plánovanie (identifikácia výziev a problémov),
- 2) programovanie (definovanie cieľov a plánov na dosiahnutie cieľov),
- 3) návrh spôsobu realizácie a jej riadenie (vrátane riadenia zdrojov a finančného manažmentu),
- 4) návrh spôsobu monitoringu a hodnotenia,
- 5) adaptácia stratégie alebo tvorba novej stratégie.

PHRSR je dokumentom „otvoreným“, ktorý si na základe priebežného monitoringu a hodnotenia môže vyžiadať adaptáciu na nové potreby, vzniknuté problémy, či na nové výzvy, pre ktoré môže byť obec postavená.

Po ukončení realizácie PHRSR na roky 2023 – 2029, t.j. na konci uvedeného obdobia je nevyhnutné implementáciu vyhodnotiť v záverečnom hodnotení a započat' proces tvorby novej stratégie na nasledujúce obdobie.

Indikatívny harmonogram procesu spracovania PHRSR:

1	Schválenie iniciatívy spracovania nového dokumentu PHRSR, poverenie gestora a koordinátora prípravných a realizačných prác	08/2023	08/2023	OZ
2	Schválenie vstupnej správy PHRSR	08/2023	08/2023	OZ
3	Spracovanie analytickej časti, vyhodnotenie predošlého dokumentu PHRSR, tvorba pracovných skupín, informovanie verejnosti	09/2023	09/2023	Gestor/koordinátor
4	Vytvorenie on-line dotazníka pre verejnosť	09/2023	09/2023	Gestor/koordinátor
5	Spracovanie výstupov z existujúcich strategických dokumentov obce	10/2023	10/2023	Gestor/koordinátor
6	Práca v pracovných skupinách pre jednotlivé oblasti	10/2023	11/2023	Gestor/koordinátor
7	Pripomienkovanie výstupov pracovných skupín, vrátane finálneho dokumentu PHRSR	11/2023	12/2023	Gestor/koordinátor
8	Schválenie PHRSR		14.12.2023	OZ



<b>Plnenie harmonogramu spracovania PHRSR</b>	
<b>08/2023</b>	Spracovanie a schválenie vstupnej správy
<b>09/2023</b>	zber dát pre tvorbu vízie obce do roku 2035 – DOTAZNÍK pre verejnosť
<b>10/2023</b>	Pracovné stretnutie - Finalizácia vízie obce Rešov do roku 2035 - SWOT analýzy k jednotlivým oblastiam
<b>10/2023</b>	Pracovné stretnutie - SWOT analýzy pre oblasti 1) Oblasť ľudských zdrojov 2) Oblasť životného prostredia a cestovného ruchu
<b>10/2023</b>	Pracovné stretnutie - Spracovanie strategickej časti pre oblasť Technická infraštruktúra
<b>10/2023</b>	Pracovné stretnutie - Spracovanie strategickej časti pre oblasť Kultúra, školstvo, sociálna oblasť
<b>10/2023</b>	Pracovné stretnutie - Spracovanie strategickej časti pre oblasť Životné prostredie /cestovný ruch
<b>10/2023</b>	Pracovné stretnutie - Spracovanie strategickej časti pre oblasť Šport
<b>11/2023</b>	Pracovné stretnutie - Finalizácia dokumentu s vedením obce pre pripomienkovaním verejnosťou

## **2 ANALYTICKÉ VÝCHODISKÁ**

### **2.1 Zhodnotenie implementácie doterajších stratégií**

#### **Informácia o stratégiách (kľúčových dokumentoch, opatreniach, aktivitách, projektoch) implementovaných obcou)**

Obec Rešov v zmysle platnej legislatívy má vypracované relevantné parciálne stratégie, ktoré implementuje alebo ich realizáciu už naplnila. Z uvedených dokumentov vyplynuli opatrenia a aktivity v jednotlivých oblastiach rozvoja obce, ktoré boli realizované úplne, čiastkovo alebo boli prehodnotené ako neaktuálne, prípadne boli preformulované v súlade s aktuálnymi potrebami obce.

### **2.2 Analýza vonkajšieho prostredia**

Analýza vonkajšieho prostredia vychádza z minulého vývoja a snaží sa predvídať a analyzovať budúce vplyvy v jednotlivých skúmaných oblastiach. Do úvahy sa berú vonkajšie faktory rozvoja obce, rôzne negatívne javy vonkajšieho prostredia a bližšie sa špecifikujú príležitosti, ktoré môžu pomôcť obci k dosiahnutiu cieľov a ohrozenia, ktoré naopak môžu dosiahnutie cieľov skomplikovať. Vonkajšie prostredie predstavuje tie oblasti, ktoré ovplyvňujú rozvoj obce, ale obec ich nedokáže nijako ovplyvniť svojou činnosťou.

Obec Rešov je členom Združenia obcí Mikroregión Sekčov Topľa, s cieľom naplňovať aktivity v oblastiach ochrany životného prostredia, rozvoja kultúry a tradičných remesiel, zlepšovania úrovne vzdelávania, zdravotnej a sociálnej starostlivosti, vytvárania podmienok pre zlepšovanie situácie v poľnohospodárstve, doprave a stavebníctve a zlepšovanie komunikácie subjektov v mikroregióne a navonok.

Obec Rešov je členom Miestnej akčnej skupiny Sekčov Topľa, ktorej cieľom je zlepšenie ekonomického potenciálu územia MAS Sekčov Topľa prostredníctvom podpory podnikateľských subjektov, zlepšenia vybavenosti územia so zachovaním a rozvojom prírodných a kultúrnych osobitostí.

Obec katastrálne susedí s obcami Lukavica, Vyšná Voľa, Nižná Voľa, Olšavce, Tročany, Kobyly a Kľušov.

Potenciál územia, v ktorom sa nachádza obec Rešov je výhodná z hľadiska cestovného ruchu. Možnosti rekreačného využitia ponúka krajinný priestor vrchov Šipotská hora, Hladovka, Zimná hora, Jastrabie, Niklač, Gadov laz.

### **2.3 Kľúčové trendy vývoja, ak by sa stratégia PHRSR neimplementovala**

PHRSR obce Rešov definuje problémy, ktoré v rôznej miere intenzity a aktuálnosti reflektujú potreby obyvateľov obce Rešov, ako obce s rázovitým prírodným, kultúrnym i historickým zázemím a obce s perspektívou pre rozširovanie novej výstavby. V prípade, ak by sa táto stratégia neimplementovala rozvoj kvality života v obci ako sídla aj ako komunity by stagnoval, existujúce zdroje by boli vyčerpané v krátkom čase, prípadne by ich využívanie bolo na hranici toho, čo dokážu ešte ponúknuť v potrebnej kvalite a rozsahu. Uvedené sa týka technickej i sociálnej infraštruktúry, služieb a kvality vzdelávania, ale taktiež životného prostredia – keďže by sa neimplementovali opatrenia na jeho ochranu.

## 2.3 Strom problémov

Oblasť ľudských zdrojov	Oblasť technickej infraštruktúry	Environmentálna oblasť
1. Absencia poskytovania celoročných sociálnych služieb pre seniorov /prípadne zdravotne znevýhodnených	1. Nedostatočná bezpečnosť chodcov a účastníkov cestnej premávky	1. Nedostatočná ochrana vôd na území obce
2. Chýbajúci systém dobrovoľníctva v jednotlivých oblastiach života obce	2. Nedostatočná bezpečnosť a kvalita služieb poskytovaných vo verejných budovách	2. Nedostatočná prevádzková kapacita obce pre činnosti súvisiace s nakladaním s odpadmi obci a verejných priestranstvách v obci
3. Nedostatočná podpora zamestnanosti ťažko zamestnateľných a zdravotne znevýhodnených obyvateľov obce	3. Nedostatočná vybavenosť obce v oblasti športu a voľnočasových aktivít	3. Nedostatočné využitie funkcií zelene (okrem estetickú a produkčnej)
4. Chýbajúce športové podujatia pre podporu komunitného života v obci	4. Nedostatočná bezpečnosť obyvateľov obce a ich majetku pri miestnom potoku	4. Nedostatočne využitý potenciál obce pre rozvoj turizmu a cestovného ruchu
5. Nedostatočná úroveň podmienok pre rozvoj športu	5. Nevyhovujúci stav majetkovo-právnych vzťahov obce	
6. Chýbajúca ponuka neformálneho vzdelávania v obci	6. Nedostatočná bezpečnosť detí a žiakov	
7. Nedostatočné personálne zabezpečenie oblasti rozvoja kultúry	7. Zlý stav komunikácií vedúcich do obce aj z obce	
8. Chýbajúca ponuka	8. Absencia kanalizačnej	

<b>kultúrneho podujatia pre publikum mladého diváka a publikum duchovnej piesne</b>	<b>siete a ČOV</b>	
<b>9. Klesajúci záujem žien a mládeže o šport</b>	<b>9. Stav školských zariadení</b>	

Obec Rešov sa nachádza v Prešovskom kraji. Prešovský kraj je charakterizovaný ako priemyselno-poľnohospodársky región s významným zastúpením služieb. Z hľadiska štruktúry priemyslu patria k najvýznamnejším priemyselným odvetviam potravinársky, chemický, strojársky, odevný, textilný, drevospracujúci, elektrotechnický a farmaceutický priemysel. Ťažký priemysel naopak v kraji nemá zastúpenie.

Prešovský kraj disponuje rozsiahlym prírodným, kultúrnym a spoločenským potenciálom pre využitie v cestovnom ruchu. Miera jeho využívania pre cestovný ruch je významne rozdielna v jednotlivých častiach kraja a súčasne dochádza k postupnému zániku niektorých atraktivít (hlavne kultúrnych a prírodných pamiatok) z rôznych dôvodov (prírodné katastrofy, iné hospodárske záujmy, chátranie objektov, vandalizmus a i.). Potenciál rozvoja cestovného ruchu v Prešovskom kraji je významným faktorom rozvoja kraja.

Je potrebné vnímať aj negatíva Prešovského kraja, v ktorom sa obec Rešov nachádza. Prešovský kraj má dlhodobo najnižšiu úroveň makroukazovateľov ako sú hrubý domáci produkt v bežných cenách na obyvateľa a hrubá pridaná hodnota na jedného obyvateľa zo všetkých samosprávnych krajov na Slovensku. Nie je vybudované diaľničné prepojenie kraja s inými regiónmi. Prepojenie kraja s hlavným mestom SR Bratislava je preťažené a nekvalitné, o čom svedčí aj vysoký počet dopravných nehôd. Nevyhovujúce je aj severo-južné prepojenie Prešovského kraja smerom na hranicu s Poľskou republikou a Maďarskou republikou. Nedostatočne rozvinutá štruktúra ciest je príčinou zhoršenia rozvojových možností v kraji.

## 2.4 Výstupy SWOT analýz

SWOT analýza dokáže výstižne a objektívne charakterizovať slabé a silné stránky obce, príležitosti aj ohrozenia. Silné stránky obce majú pozitívny vplyv na rozvoj obce, zahŕňajú v sebe rôzne konkurenčné výhody pre rozvoj v danom území. Slabé stránky majú nepriaznivý vplyv na rozvoj obce v danom regióne. Príležitosti sú pozitívne vplyvy v danom území a ohrozenia zasa negatívne.

### **OBLASŤ ĽUDSKÝCH ZDROJOV** **Oblasť zdravotníctva a sociálnych vecí**

<b>SILNÉ STRÁNKY</b>	<b>SLABÉ STRÁNKY</b>
<p><b>PLÁNOVANIE</b></p> <ul style="list-style-type: none"> <li>• Vypracovaný PHRSR obce Rešov</li> </ul> <p><b>ZDRAVOTNÍCTVO</b></p> <ul style="list-style-type: none"> <li>• Dostupnosť zdravotnej a sociálnej starostlivosti (Bardejov, Prešov)</li> </ul> <p><b>SOCIÁLNE SLUŽBY</b></p> <ul style="list-style-type: none"> <li>• Obec poskytuje základné sociálne poradenstvo</li> <li>• Využívanie opatrení aktívnej politiky trhu práce (aktivačné) pre nezamestnaných</li> <li>• Obec vykonáva inštitút osobitného príjemcu pre poberateľov dávok v hmotnej núdzi</li> </ul> <p><b>KOMUNITNÝ ŽIVOT, SLUŽBY A ZÁZEMIE</b></p> <ul style="list-style-type: none"> <li>• Kultúrne a spoločenské podujatia</li> </ul> <p><b>Fungujúce služby pre cieľovú skupinu</b></p> <ul style="list-style-type: none"> <li>• Obecná knižnica</li> </ul> <p><b>DEMOGRAFIA</b></p> <ul style="list-style-type: none"> <li>• Migračný a prirodzený prírastok obyvateľstva,</li> <li>• Silné zastúpenie ľudí v produktívnom veku,</li> <li>• Flexibilita a mobilita obyvateľov dochádzať na prácu</li> </ul>	<p><b>ZDRAVOTNÍCTVO</b></p> <ul style="list-style-type: none"> <li>• Chýbajúce prístrojové a technické vybavenie (napr. AED defibrilátor)</li> </ul> <p><b>SOCIÁLNA OBLASŤ</b></p> <ul style="list-style-type: none"> <li>• Chýbajúce zariadenie sociálnych služieb pre seniorov a ZŤP v obci</li> <li>• Nevyužívanie možností dobrovoľníckej služby/ absolventskej praxe pre prácu v sociálnej oblasti</li> <li>• Nefungujúca dobrovoľnícka činnosť rodičov a detí</li> <li>• Slabá dobrovoľnícka činnosť obyvateľov obce</li> <li>• Nízke príjmy seniorov - slabá schopnosť platiť za poskytovanie sociálnych služieb</li> <li>• Chýbajúci sociálny/ obecný podnik, chránená dielňa, chránené miesto</li> <li>• Obmedzený rozpočet obce pre vyplatenie jednorazových príspevkov obce</li> <li>• Nedostatok finančných prostriedkov na rozšírenie a vykonávanie sociálnych služieb</li> <li>• Nízky príjem občanov v hmotnej núdzi</li> <li>• Nedostatok pracovných príležitostí v okolí</li> <li>• Nedostatočné vedomosti o ochoreniach a úrazoch seniorov</li> </ul> <p><b>KOMUNITNÉ ZÁZEMIE</b></p> <ul style="list-style-type: none"> <li>• Chýbajúci obecný park s ihriskovou súčasťou pre mamičky s deťmi a ostatnými športoviskami</li> <li>• Chýbajúce podmienky a zázemie pre</li> </ul>

	<p>voľnočasové aktivity mládeže,</p> <ul style="list-style-type: none"> <li>• Nedostatočná ponuka a dostupnosť športovísk (cyklochodník)</li> <li>• Nedostupnosť telocvične</li> <li>• Nedostatočná bezbariérovosť sociálneho prostredia komunity a jeho prvkov (miestna knižnica, obecný úrad, sála KD)</li> </ul> <p><b>Nefungujúce služby pre cieľovú skupinu</b></p> <ul style="list-style-type: none"> <li>• Polícia v obci</li> </ul> <p><b>BEZPEČNOSŤ</b></p> <ul style="list-style-type: none"> <li>• Absencia kamerového systému v obci</li> </ul>
<p><b>Príležitosti</b></p> <ul style="list-style-type: none"> <li>• Legislatívna i finančná podpora nových foriem sociálnych služieb pre jednotlivé cieľové skupiny</li> </ul>	<p><b>Ohrozenia</b></p> <ul style="list-style-type: none"> <li>• Legislatívne zmeny – zák.o soc.službách</li> <li>• Demografická krivka (stárnutie) – odliv mladých z regiónu</li> <li>• Epidémie v dôsledky zmeny klímy – prinášajúce nové ohrozenia</li> <li>• Rozpad spoločenských, komunitných, rodinných vzťahov</li> </ul>

### Oblasť vzdelávania

<b>SILNÉ STRÁNKY</b>	<b>SLABÉ STRÁNKY</b>
<p><b>PROSTREDIE</b></p> <ul style="list-style-type: none"> <li>• Materská škola</li> </ul> <p><b>VYBAVENIE / PRIESTORY</b></p> <ul style="list-style-type: none"> <li>• Obecná knižnica s dostatočným knižničným fondom</li> </ul> <p><b>VYBAVENIE / PRIESTORY</b></p> <ul style="list-style-type: none"> <li>• Hasičská zbrojnica</li> </ul>	<p><b>PROSTREDIE</b></p> <ul style="list-style-type: none"> <li>• Absencia ZŠ</li> <li>• Absencia detského ihriska</li> <li>• Absencia Multifunkčného ihriska</li> <li>• Absencia Outdoorového ihriska</li> </ul> <p><b>VYBAVENIE / PRIESTORY</b></p> <ul style="list-style-type: none"> <li>• Neexistujúci športový areál na širšiu paletu športových krúžkov,</li> <li>• Chýba dopravné ihrisko,</li> <li>• Chýbajúce zázemie pre žiakov po vyučovaní (neformálne) – klubovňa</li> <li>• Neexistujúce neformálne vzdelávanie dospelých</li> </ul>
<p><b>Príležitosti</b></p> <ul style="list-style-type: none"> <li>• Získanie finančných prostriedkov z rôznych fondov, dotácií, ŠR</li> </ul>	<p><b>Ohrozenia</b></p> <ul style="list-style-type: none"> <li>• Klesajúca demografická krivka</li> </ul>

## Oblasť kultúry, kultúrneho dedičstva a spoločenského života

SILNÉ STRÁNKY	SLABÉ STRÁNKY
<p><b>KULTÚRNE SPOLKY / ĽUDSKÝ POTENCIÁL</b></p> <ul style="list-style-type: none"> <li>• DHZ Rešov,</li> <li>• ZO JDS Rešov,</li> <li>• Matica slovenská</li> <li>• Fsk Rešovčan</li> <li>• Únia žien</li> <li>• Urbarská spoločnosť pozemkové spoločenstvo Rešov</li> <li>• poľovnícke združenie Dukance Kobyly</li> <li>• včelár: Ján Grega, Adam Jurčišin</li> </ul> <p><b>KULTÚRNE VÝSTUPY - PODUJATIA</b></p> <ul style="list-style-type: none"> <li>• Historické dedičstvo- gréckokatolícky chrám Ochrany Presvätej Bohorodičky</li> <li>• www.obecresov.sk,</li> <li>• biela stopa, ping-pongový turnaj, detský tábor v spolupráci s cirkvou, Mikulašský punč, vianočná akadémia, divadelné predstavenie A.Duchnoviča, Silvester, okresný zimný zraz turistov</li> </ul> <p><b>PODMIENKY:</b></p> <ul style="list-style-type: none"> <li>• Existencia kultúrneho domu</li> </ul>	<p><b>KULTÚRNE SPOLKY / ĽUDSKÝ POTENCIÁL</b></p> <ul style="list-style-type: none"> <li>• Chýbajú tradiční remeselníci, umelci</li> </ul> <p><b>KULTÚRNE VÝSTUPY – PODUJATIA</b></p> <ul style="list-style-type: none"> <li>• Chýbajúce inovatívne kultúrne aktivity v obci</li> <li>• Chýbajúce kultúrne podujatia pre mladého diváka</li> <li>• Chýba kultúrny záber pre publikum duchovnej a cirkevnej piesne</li> <li>• Absencia vedenia obecnej kroniky</li> </ul> <p><b>PODMIENKY:</b></p> <ul style="list-style-type: none"> <li>• Nedostatočne technicky vybavený kultúrny dom</li> <li>• Chýbajúci náučný chodník</li> <li>• Nedostatočná prezentácia a rozvoj tradičných remesiel</li> <li>• Nevyužitie autobusové zastávky pre propagáciu obce (bannery)</li> <li>• Chýbajúci informačný vstup do obce: propagácia</li> </ul>
<p><b>Príležitosti</b></p> <ul style="list-style-type: none"> <li>• Získanie finančných prostriedkov z rôznych fondov, dotácií, ŠR</li> <li>• podpora vzniku nových pracovných miest v cestovnom ruchu - využitie prírodného a turistického potenciálu obce - využitie historického potenciálu obce</li> </ul>	<p><b>Hrozby -</b></p>

## Oblasť športu

SILNÉ STRÁNKY	SLABÉ STRÁNKY
<p><b>ŠPORTOVÉ SPOLKY / ŠPORTOVCI</b> DHZ Rešov</p> <p><b>ŠPORTOVÉ PODMIENKY</b> Hasičská zbrojnica</p>	<p><b>ŠPORTOVÉ SPOLKY / ŠPORTOVCI</b></p> <ul style="list-style-type: none"> <li>• Chýba ponuka pre všetky generácie v rámci rekreačného športu</li> </ul> <p><b>ŠPORTOVÉ PODMIENKY</b></p> <ul style="list-style-type: none"> <li>• Chýbajúce športoviská /futbalové ihrisko, detské ihrisko, Multifunkčné ihrisko, Telocvičňa</li> </ul>



	<p><b>ŠPORTOVISKÁ</b></p> <ul style="list-style-type: none"> <li>• Chýbajúca viacúčelová hala</li> <li>• Chýbajúce voľnočasové doplnkové športové vybavenie (detské zázemie - preliezky, tréningová plocha za brámkami...) (skate / trail park)</li> <li>• Chýbajúce cykloturistické chodníky a prepojenie s okolitými obcami</li> <li>• Chýbajúca turistická infraštruktúra: verejné toalety, oddychová zóna (s občerstvením), smerovníky v obci, náučný chodník</li> <li>• Chýbajúce netradičné športy a športoviská - chýbajúci skate park /trailová dráha/ bike cross, cestný beh, orientačný beh</li> <li>• Chýbajúce nenáročné športové plochy na periférii obce (voľnočasové aktivity) – majetkové pomery (analýza počtu mladých rodín a detí)</li> <li>• Chýbajúce dopravné ihrisko, multifunkčné ihrisko</li> </ul>
<p><b>Príležitosti</b></p> <ul style="list-style-type: none"> <li>• Vytváranie partnerstiev susedných obcí k budovaniu cykloturistických chodníkov</li> </ul>	<p><b>Ohrozenia</b></p> <ul style="list-style-type: none"> <li>• Zlé poveternostné podmienky pre rozvoj zimných športov</li> </ul>

### Oblasť technickej infraštruktúry

SILNÉ STRÁNKY	SLABÉ STRÁNKY
<p><b>BUDOVY</b></p> <ul style="list-style-type: none"> <li>• Existujúca budovy MŠ, ZŠ, KSB, Hasičská zbrojnica, Dom smútku</li> </ul> <p><b>ROZHLAS, INTERNET, OSVETLENIE,</b></p> <ul style="list-style-type: none"> <li>• 100 % pokrytie obecný rozhlasom,</li> <li>• 100 % pokrytie pevnou telekomunikačnou sieťou</li> <li>• 100 % pokrytie internetovými sieťami</li> <li>• Dobrá úroveň elektrosietí</li> </ul> <p><b>BYTOVÁ ZÁSTAVBA</b></p> <ul style="list-style-type: none"> <li>• Rozvinutá individuálna bytová výstavba</li> </ul>	<p><b>ÚZEMNÝ PLÁN</b></p> <ul style="list-style-type: none"> <li>• Potreba spracovania územného plánu vymedzujúceho nové lokality pre individuálnu výstavbu a doplnenie občianskej vybavenosti</li> </ul> <p><b>TELEFÓN</b></p> <p>Čiastočné pokrytie mobilnej telekomunikačnej siete (Orange)</p> <p><b>VODOVOD</b></p> <ul style="list-style-type: none"> <li>• Vybudovaný vodovod v celom zastavanom území obce</li> </ul> <p><b>KANALIZÁCIA a ČOV</b></p> <ul style="list-style-type: none"> <li>• Chýba PD na kanalizáciu a ČOV</li> <li>• Potreba riešenia splaškovej vody s rodinných domov</li> </ul> <p><b>MIESTNE KOMUNIKÁCIE</b></p> <ul style="list-style-type: none"> <li>• Zlý technický stav miestnych komunikácií</li> </ul>

- Zlý technický stav mostov v obci
- Chýbajúci chodník a osvetlenie v obci

#### **POZEMKY**

- Nevysporiadané pozemky pod cestami – parkoviskom
- Nedobudované miestne komunikácie
- Chýbajúce odvodnenie ulíc
- Nedostatok voľných obecných pozemkov - chýbajúce pozemky vo vlastníctve obce /pre zberné miesto odpadu, športoviská

#### **BUDOVY**

- Stará budova byvalej ZŠ (elektroinštalácia, chýbajúce zateplenie, strecha, pivničné priestory)
- Rekonštrukcia Domu smútku
- Potreba výstavby amfiteátru
- Garáž na uskladnenie komunálnej techniky
- Bytový dom pre mladé rodiny

#### **ROZHLAS, INTERNET, OSVETLENIE, KAMEROVÝ SYSTÉM**

- Zlý technický stav verejného osvetlenie
- Zlý technický stav obecného rozhlasu
- Chýbajúci komplexný kamerový systém v obci
- Absencia optického káblu v obci

#### **ŠPORTOVISKÁ a VOLENOČASOVÉ ZÓNY**

- Chýbajúce športoviská, detské ihrisko, multifukčné ihrisko, absencia futbalového ihrisko

#### **PROTIPOVODŇOVÉ OPATRENIA**

- Chýbajúce udržiavacie práce na protipovodňových opatreniach na okolitých prítokoch, potreba výstavby hrádze, malej vodnej nádrže s poldrami, regulácie potoka

#### **DOPRAVA:**

- Stará autobus. zastávka

#### **CYKLODOPRAVA**

- Absencia cyklochodníkov

#### **TURISTICKÁ INFRAŠTRUKTÚRA**

- Chýbajúce turistické značenie v obci

	<ul style="list-style-type: none"> <li>• Chýbajúce smerovníky v obci</li> <li>• Chýbajúca turistická infraštruktúra: verejné toalety, oddychová zóna (s občerstvením)</li> <li>• Chýbajúce odpadkové v obci</li> </ul> <p><b>OSTATNÉ</b></p> <ul style="list-style-type: none"> <li>• Chýbajúci nízkokapacitný zberný dvor</li> </ul>
<p><b>PRÍLEŽITOSTI</b></p> <p>Podpora investícií z externých zdrojov Inovácie (finančne dostupné) v oblasti TI</p>	<p><b>OHROZENIA</b></p> <p>Zmena klimatických podmienok spolu s dôsledkami na stave TI Prírodné katastrofy (povodne)</p>

## Environmentálna oblasť

SILNÉ STRÁNKY	SLABÉ STRÁNKY
<p><b>VODA</b></p> <ul style="list-style-type: none"> <li>• Vodný tok tečúci cez obec- Rešovka</li> </ul> <p><b>AKTÉRI V OBLASTI ŽP</b></p> <ul style="list-style-type: none"> <li>• Stavebný úrad s kompetenciami pre oblasť ŽP, stavebného poriadku a dopravy</li> <li>• Existencia územného plánu</li> </ul> <p><b>ODPAD</b></p> <ul style="list-style-type: none"> <li>• Fungujúci systém separovaného zberu - vrecového (zmiešané plasty, PET fľaše, papier, sklo, tetrapaky, elektroodpad, nebezpečný odpad)</li> <li>• 100% kompostovanie domácností v obci (kompostovacie nádoby v každej domácnosti)</li> <li>• Nádoby na zber textilu, obuvi a hračiek</li> <li>• Obec zabezpečuje vývoz veľkokapacitných kontajnerov</li> <li>• Existujúce zberné miesto na žiarivky a baterky – obecný úrad</li> </ul>	<p><b>VODA</b></p> <ul style="list-style-type: none"> <li>• Nevybudovaná kanalizačná sieť v obci</li> <li>• Chýbajúca kontrola vývozu a likvidácie splaškových vôd z domácich žump</li> <li>• 20 % domácností má žumpy (využívané)</li> <li>• Vypúšťanie splaškových vôd do miestneho toku Rešovka</li> <li>• Nevysporiadané pozemky vodných tokov</li> <li>• Neupravené koryto miestneho potoka- Rešovka</li> <li>• Chýbajúca realizácia protipovodňových opatrení (úprava koryta, hrádzka, úprava brehových násypov na miestnom potoku- Rešovka)</li> <li>• Vybudovanie malej vodnej nádrže s poldrami.</li> <li>• Chýbajúci dokument – mapa povodňového ohrozenia (hladinového režimu toku s vypočítaním hladiny Q100 ročnej veľkej vody alebo realizácie protipovodňových opatrení)</li> </ul> <p><b>INFRAŠTRUKTÚRA</b></p> <ul style="list-style-type: none"> <li>• chýbajúca verejná kanalizácia, vodovod a ČOV</li> </ul> <p><b>ODPADY</b></p> <ul style="list-style-type: none"> <li>• Chýba oficiálne obecné kompostovisko s vybavením – technológiou (pozemok, domáce kompostovanie, komunitné kompostovanie)</li> </ul>

	<ul style="list-style-type: none"> <li>• Chýba zberný dvor</li> <li>• Sezónne spaľovanie bioodpadu (občasné spaľovanie odpadu v rámci vykurovania)</li> <li>• Opakujúce sa začínajúce malé čierne skládky</li> <li>• Chýbajúce nádoby na separovaný zber na verejných priestranstvách v obci</li> </ul> <p><b>OVZDUŠIE</b></p> <ul style="list-style-type: none"> <li>• Zvyšujúci sa počet domácností vykurovaných tuhým palivom</li> <li>• Chýbajúce protihlukové opatrenia, proti výparom / zápachom – výsadba zelených pásov</li> </ul> <p><b>DOPRAVA</b></p> <ul style="list-style-type: none"> <li>• Nárast individuálnej dopravy</li> <li>• Parkovanie na zelených plochách a obecných komunikáciách</li> <li>• Chýbajúci cyklochodník mimo obce</li> <li>• Chýbajúca infraštruktúra pre cyklistov</li> </ul>
<p style="text-align: center;"><b>Príležitosti</b></p> <ul style="list-style-type: none"> <li>• Spoločné riešenia problémových oblastí na úrovni mikroregiónu (RIUS, UMR, MAS Sekčov Topľa)</li> <li>• Dôkladne vykonávané kompetencie subjektov verejnej a štátnej správy na úseku ŽP</li> </ul>	<p><b>Hrozby</b></p> <ul style="list-style-type: none"> <li>• Legislatíva zaťažujúca obce</li> <li>• Legislatíva benevolentná voči znečisťovateľom ŽP</li> <li>• Prírodné katastrofy (povodne)</li> <li>• Zmena klimatických podmienok spolu s dôsledkami</li> </ul>

### Oblasť turizmu a cestovného ruchu

SILNÉ STRÁNKY	SLABÉ STRÁNKY
<p><b>LOKALITA, PROSTREDIE</b></p> <ul style="list-style-type: none"> <li>• Dobré prírodné dispozície pre návštevnosť obce</li> <li>• Prírodný a kultúrno-historický potenciál obce</li> <li>• Dobrá poloha obce</li> <li>• Dobrá dopravná dostupnosť (cestná)</li> <li>• kvalita životného prostredia</li> <li>• vhodné turistické podmienky</li> <li>• podmienky pre poľovníctvo</li> </ul>	<ul style="list-style-type: none"> <li>• Slabá informovanosť turistov /navigačné turistické tabule, rozchodník/</li> <li>• Neexistencia mikroinfraštruktúry k rozvoju CR (rozchodník, verejné WC, odpadkové koše, detské ihrisko, náučný chodník )</li> <li>• Nedostatočný počet turistov (ktorý by vyvolal podnikateľský zámer v oblasti CR)</li> <li>• Nevysporiadané vlastnícke vzťahy k pozemkom a budovám</li> <li>• Nedostatočná propagácia obce</li> <li>• Nevyužívaná on line reklama</li> <li>• Nerozvinutá agroturistika (predaj z dvora, trhovisko,...)</li> <li>• Chýbajúce atrakcie v obci na udržanie turistov v obci (požičovňa bicyklov...)</li> </ul>

	<ul style="list-style-type: none"><li>• Chýbajúce možnosti ubytovania a stravovania</li><li>• Chýba sieť služieb cestovného ruchu</li></ul>
<b>Príležitosti</b> <ul style="list-style-type: none"><li>• Podpora investícií z externých zdrojov EŠIF, ministerstiev</li><li>• rozšírenie ponuky pre cestovný ruch</li><li>• rozšírenie ponuky ubytovacích a reštauračných zariadení</li><li>• vytvorenie vodnej nádrži</li><li>• výstavba regulácie potoka</li><li>• rozšírenie cezhraničnej spolupráce</li><li>• výstavba amfiteátra</li><li>• výstavba multifunkčného ihriska</li><li>• vybudovanie vyhliadkovej veže</li><li>• rekonštrukcia KSB, oprava pódia, zateplenie, výstavba WC</li><li>• výstavba miestneho parku v obci</li></ul>	<b>Hrozby</b> <ul style="list-style-type: none"><li>• Slabý záujem turistov o turistiku v tomto regióne</li><li>• Nedostatok finančných prostriedkov na údržbu športovísk a rekreačných objektov</li><li>• náročné získavanie finančných zdrojov a podpôr</li><li>• nízka kvalita poskytovaných služieb</li><li>• zhoršujúci sa stav životného prostredia všeobecne</li></ul>

### **3. Rozvojová stratégia obce**

Presun kompetencií na nižšie samosprávne celky v rámci reformy verejnej správy na základe Zákona č. 416/2001 Z. z. o prechode niektorých pôsobností z orgánov štátnej správy na obce a vyššie územné celky, vo svojom článku I § 2 definuje prechod určitých kompetencií do pôsobností obce. Na úseku regionálneho rozvoja prešli do pôsobnosti obcí nasledujúce kompetencie:

- Vykonávanie stratégie regionálneho rozvoja,
- Vypracúvanie programov hospodárskeho a sociálneho rozvoja,
- Koordinovanie spolupráce právnických osôb pri vypracúvaní programov rozvoja obcí.

Na zákon č. 416/2001 Z. z. nadväzuje zákon č. 539/2008 Z. z. o podpore regionálneho rozvoja, ktorý stanovuje základnú štruktúru Programu hospodárskeho rozvoja a sociálneho rozvoja obce. Ten pozostáva z analýzy hospodárskeho a sociálneho prostredia obce, ustanovenia základných smerov jej rozvoja v podobe priorít, opatrení a projektových zámerov. Je to strednodobý rozvojový dokument obce, ktorý je vypracovaný v súlade s cieľmi a prioritami ustanovenými v národnej stratégii a zohľadňujúci ciele a priority ustanovené v programe hospodárskeho rozvoja a sociálneho rozvoja vyššieho územného celku, na území ktorého sa obec nachádza a je vypracovaný podľa záväznej časti územnoplánovacej dokumentácie obce.

Regionálna politika predstavuje aktívne ovplyvňovanie a koordináciu hospodárskych procesov v územných častiach štátu alebo väčšieho ekonomického priestoru. Snaží sa o ovplyvňovanie rozvoja veľkých územných celkov danej krajiny. Jej účastníkmi sú: štát a jeho orgány, ministerstvá a samosprávy územných celkov. V rámci regiónov vykonávajú vlastnú politiku rozvoja územia obce, ktoré pri tom využívajú princípy územného regionálneho marketingu.

V podmienkach malých obcí, ktorým chýbajú investície a hospodárstvo je rozvinuté na nízkej úrovni, sú tieto kompetencie jednou z možností ako naštartovať trvalo udržateľný rozvoj a využitie miestnych (historických, kultúrnych a prírodných) zdrojov rozvoja na posilnenie a rozvoj hospodárstva, sociálnej a kultúrnej základne, na vznik nových podnikateľských aktivít a pracovných príležitostí, čím sa dosiahnu vyššie príjmy, na základe čoho sa zlepši kvalita života obyvateľstva.

Plán hospodárskeho rozvoja a sociálneho rozvoja obce Rešov je programový dokument vypracovaný na obdobie šiestich rokov, v ktorom sú jasne vymedzené hlavné problémy, ktoré sú pre hospodársky a sociálny rozvoj územia spoločné a vytýčenie opatrení, prispeje k riešeniu týchto problémov.

Cieľom Plánu bolo sformulovať takú predstavu o smerovaní obce, ktorá vyjadruje ekonomické a sociálne záujmy jej občanov a je v súlade so strategickými cieľmi a prioritami štátu, vyššieho územného celku, záujmami ochrany prírodného, historického a kultúrneho dedičstva. Je v súlade aj s princípmi vytvoriť atraktívnu a bezpečnú obec s dobrým životným prostredím. Jeho poslaním je zabezpečiť kontinuitu rozvoja obce bez ohľadu na politickú príslušnosť štatutárneho zástupcu obce a obecného zastupiteľstva.

Plán je otvorený dokument, ktorý by sa mal pravidelne písomne dopĺňať a aktualizovať, podľa vopred stanovených pravidiel, potrieb obyvateľov obce, jeho návštevníkov a potenciálnych investorov, s cieľom v maximálnej možnej miere zvýšiť životnú úroveň obyvateľov obce a uspokojiť ich potreby a požiadavky.

Rozvojová stratégia je vypracovaná v súlade s prioritami Pozičného dokumentu Európskej komisie k Partnerskej dohode a programom SR na roky 2021 – 2027. Pozičný dokument predkladá pohľad Európskej komisie na identifikáciu hlavných rozvojových potrieb a výber tematických priorít, ktoré by mali byť financované v rámci fondov Spoločného strategického rámca EÚ v podmienkach SR a vytvára základ pre proces negociácií s Európskou komisiou k Partnerskej dohode a programom SR na roky 2021 - 2027, ako hlavného programového dokumentu na nové programové obdobie. Podľa analýzy Európskej komisie sa Slovensku v súčasnosti ekonomike darí, ale zaostáva v oblastiach, ktoré sú kľúčové pre budúci rast a to najmä – kvalita verejnej správy; vzdelávanie, veda, výskum, inovácie; vyrovnávanie regionálnych rozdielov a kvalita životného prostredia. Ďalšími dôležitými výzvami zostávajú: starnutie populácie, automatizácia, robotizácia a digitalizácia.

Dôležitým prvkom reformy politiky súdržnosti EÚ je koncentrácia zdrojov z budúcich fondov EÚ na obmedzené množstvo priorít s jasnými výsledkami. Fondy EÚ je potrebné nasmerovať na financovanie priorít s najväčším potenciálom rastu, viac využívať návratné finančné zdroje a národné financovanie. Z pohľadu Európskej komisie je najúčelnejšie využiť fondy Spoločného strategického rámca EÚ na podporu týchto oblastí:

V partnerskej dohode Slovenskej republiky na roky 2021 – 2027 sa uvádza:

V partnerskom procese identifikovaný návrh prioritných oblastí podpory v rámci 5 cieľov politiky súdržnosti zameriava intervencie z fondov politiky súdržnosti nasledovne:

**1. Inteligentnejšia a konkurencieschopnejšia Európa** – rozvoj a zlepšovanie výskumných a inovačných kapacít a využívanie pokročilých technológií; využívanie výhod digitalizácie pre občanov, podniky a vlády; posilnenie rastu a konkurencieschopnosti najmä MSP, vrátane produktívnych investícií; rozvoj zručností pre inteligentnú špecializáciu, priemyselnú transformáciu a podnikanie – ľudské zdroje pre inovatívne Slovensko a EÚ.

**2. Ekologickejšia, nízkouhlíková Európa** – energetická efektívnosť a zníženie emisií skleníkových plynov; podpora energie z obnoviteľných zdrojov energie; rozvoj inteligentných energetických systémov a sietí; adaptácia na zmenu klímy, prevencia rizík a odolnosti voči katastrofám; zlepšenie kvality vôd a stavu v zásobovaní vodou a čistení odpadových vôd; prechod na obehové hospodárstvo s dôrazom na odpadové hospodárstvo; zlepšenie ochrany prírody, krajiny, biodiverzity a ekosystémových služieb; zabezpečenie prieskumu, sanácie a monitorovania environmentálnych záťaží; zlepšenie kvality ovzdušia; podpora udržateľnej multimodálnej mestskej mobility.

**3. Prepojenejšia Európa** – cestná doprava; železničná doprava; vodná doprava; a to v členení na TEN-T (európske koridory) a mimo TEN-T (národná a regionálna infraštruktúra).

**4. Sociálnejšia Európa** – adaptabilný a prístupný trh práce; kvalitné inkluzívne vzdelávanie; záruka pre mladých; aktívne začlenenie a dostupné služby; potravinová a materiálna deprivácia; sociálne inovácie a experimenty.

**5. Európa bližšie k občanom** – budovanie administratívnych a analyticko-strategických kapacít miestnych a regionálnych orgánov; kvalitnejšie verejné politiky a otvorené vládnutie; prevencia negatívnych spoločenských javov a vytváranie bezpečného fyzického prostredia obcí, miest a regiónov; regionálna a miestna infraštruktúra pre pohybové aktivity a voľný čas; zlepšovanie manažmentu, služieb a infraštruktúry podporujúcich kultúrne dedičstvo, komunitný rozvoj a udržateľný cestovný ruch.

Obec Rešov sa s týmito prioritami zhoduje, pretože aj obec v programovom období 2023 – 2029 plánuje realizovať projekty, ktoré napĺňajú spomínané priority.

Cieľ politiky	Oblasť podpory
1. Inteligentnejšia Európa	• Podpora opatrení na rozšírenie výskumných a inovačných kapacít a využívania pokročilých technológií



	<ul style="list-style-type: none"><li>• Podpora budovania ľudských zdrojov vo výskume a vývoji</li><li>• Podpora budovania a modernizácie centrálnej infraštruktúry pre výskum a vývoj</li><li>• Podpora účasti slovenských subjektov v Európskom výskumnom a inovačnom priestore <b>Využívanie výhod digitalizácie pre občanov, podniky a vlády</b></li><li>• Podpora rozvoja digitálneho a údajového hospodárstva a digitálna transformácia širšej ekonomiky, výskum a vývoj a aplikovanie moderných technológií s cieľom zvyšovať inovatívnu výkonnosť Slovenska a eliminovanie negatívneho dopadu digitalizácie na spoločnosť,</li><li>• Modernizácia poskytovania verejných služieb,</li><li>• Podpora budovania inteligentných regiónov a miest,</li><li>• Podpora digitálnej pripojiteľnosti,</li></ul> <p><b>Posilnenie rastu a konkurencieschopnosti najmä malých a stredných podnikov, vrátane produktívnych investícií,</b></p> <ul style="list-style-type: none"><li>• Podpora malého a stredného podnikania,</li><li>• Internacionalizácia malého a stredného podnikania,</li><li>• Podpora sieťovania podnikateľských subjektov <b>Rozvoj zručnosti pre inteligentnú špecializáciu, priemyselnú transformáciu a podnikanie – Ľudské zdroje pre inovatívne Slovensko a EÚ,</b></li><li>• Podpora kvality terciárneho vzdelávania orientovaného na pracovný trh,</li><li>• Digitálne a podnikateľské zručnosti</li></ul>
--	--

<p><b>Ekologickejšia nízkouhlíková Európa</b></p>	<p>Podpora opatrení na zlepšovanie energetickej efektívnosti a zníženia emisií skleníkových plynov, Podpora využívania energie z obnoviteľných zdrojov, Rozvoj inteligentných energetických systémov, sietí a uskladnenia mimo TEN-e, Podpora adaptácie na zmenu klímy, prevencie rizík a odolnosti voči katastrofám Zlepšenie kvality vôd a stavu v zásobovaní vodou a čistení odpadových vôd, Prechod na obehové hospodárstvo s dôrazom na odpadové hospodárstvo, Zlepšenie ochrany prírody, krajiny, biodiverzity a ekosystémových služieb,</p>
---	--

	<p>Zabezpečenie prieskumu, sanácie a monitorovania environmentálnych záťaží                  Zlepšenie kvality ovzdušia Podpora udržateľnej multimodálnej mestskej mobility                  Prioritné oblasti podpory z ENRAF:</p> <ul style="list-style-type: none"> <li>• podpora udržateľného rybárstva a ochrany vodných biologických zdrojov,</li> <li>• podpora udržateľných akvakultúrnych činností, ako aj spracovania produktov rybolovu a akvakultúry a uvádzania týchto produktov na trh</li> </ul>
<b>Prepojenejšia Európa</b>	<p>Cestná doprava</p> <ul style="list-style-type: none"> <li>• Dobudovanie diaľničných spojení TEN-T</li> <li>• Výstavba rýchlostných ciest</li> <li>• Modernizácia a výstavba ciest I. triedy vrátane modernizácie mostov</li> <li>• Zlepšenie regionálnej dopravnej obslužnosti</li> </ul> <p>Železničná doprava</p> <ul style="list-style-type: none"> <li>• Modernizácia železničnej infraštruktúry zaradenej do siete TENT a železničných uzlov</li> <li>• Podpora regionálnej železničnej dopravy</li> </ul> <p>Vodná doprava</p> <ul style="list-style-type: none"> <li>• Modernizácia infraštruktúry vodnej dopravy zaradenej do TEN-T</li> <li>• Pomoc prevádzkovateľom plavidiel vnútrozemskej plavby pri zavádzaní technológií ekologizácie plavidiel</li> </ul>
<b>Sociálnejšia Európa</b>	<ul style="list-style-type: none"> <li>• Adaptabilný a prístupný trh práce</li> <li>• Kvalitné inkluzívne vzdelanie</li> <li>• Záruka pre mladých</li> <li>• Aktívne začlenenie a dostupné služby</li> <li>• Potravinová a materiálna deprivácia</li> <li>• Sociálne inovácie a experimenty</li> </ul>
<b>Európa bližšie k občanom</b>	<ul style="list-style-type: none"> <li>• Budovanie administratívnych a analyticko-strategických kapacít miestnych a regionálnych orgánov</li> <li>• Prevencia negatívnych spoločenských javov a vytváranie bezpečného fyzického prostredia obcí, miest a regiónov</li> <li>• Regionálna a miestna infraštruktúra pre pohybové aktivity a voľný čas</li> <li>• Zlepšovanie manažmentu, služieb a infraštruktúry podporujúcich kultúrne dedičstvo, komunitný rozvoj a udržateľný cestovný ruch</li> </ul>
<b>Fond spravodlivej transformácie (FST)</b>	<p>Umožniť regiónom a ľuďom riešiť sociálne, zamestnanecké, hospodárske a environmentálne vplyvy prechodu k cieľu Únie v oblasti klímy a klimaticky</p>

neutrálneho hospodárstva do roku 2050 na základe Parížskej dohody
---

### **Vzťah k iným strategickým dokumentom**

Partnerská dohoda SR spolu s Programom hospodárskeho a sociálneho rozvoja obce Rešov na roky 2023 – 2027 súvisí najmä s nasledujúcimi strategickými dokumentmi na medzinárodnej a národnej úrovni:

#### **Medzinárodná úroveň**

- Rámcový dohovor OSN o zmene klímy (1994)
- Kjótsky protokol k Rámcovému dohovoru OSN o zmene klímy (1997)
- Agenda 2030 pre udržateľný rozvoj

#### **Ciele politiky EÚ v programovom období 2021 – 2027**

- Európska zelená dohoda, ktorá stanovuje plán opatrení s cieľom prechodu na plne klimaticky neutrálne hospodárstvo EÚ
- Európa 2020 Stratégia pre inteligentný a udržateľný rast podporujúci začlenenie
- Európska stratégia pre nízkoemisnú mobilitu
- Plán prechodu na konkurencieschopné nízkouhlíkové hospodárstvo do roku 2050
- Energetický plán do roku 2050
- Horizont Európa (2021 – 2027)
- LIFE (oblasť ochrany biodiverzity, prechodu na obehové hospodárstvo, adaptácie na zmenu klímy a podpory obnoviteľných zdrojov energie)
- Erasmus (oblasť rozvoja vzdelávania a odbornej prípravy zameraného na inteligentnú špecializáciu, priemyselnú transformáciu a podnikanie)

#### **Program pre sociálnu zmenu a inovácie v oblasti zamestnanosti a sociálneho začleňovania**

- Európsky pilier sociálnych práv Zelenšie Slovensko – Stratégia environmentálnej politiky Slovenskej republiky do roku 2030 (Envirostratégia 2030)
- Strategický plán rozvoja dopravy SR do roku 2030
- Akčný plán rozvoja elektromobility v Slovenskej republike
- Národná stratégia cyklistickej dopravy a cykloturistiky v Slovenskej republike
- Stratégia rozvoja cestovného ruchu do roku 2020
- Aktualizovaná národná stratégia ochrany biodiverzity do roku 2020
- Stratégia adaptácie Slovenskej republiky na zmenu klímy

- Národná stratégia trvalo udržateľného rozvoja
- Koncepcia ochrany prírody a krajiny do roku 2030
- Akčný plán pre životné prostredie a zdravie obyvateľov Slovenskej republiky
- Strategický rámec v oblasti starostlivosti o zdravie pre roky 2014 až 2030
- Integrovaný národný energetický a klimatický plán na roky 2021 – 2030

PHRSR obce je vypracovaný v súlade s platnými dokumentmi:

- Národná stratégia regionálneho rozvoja SR 2020/30, ktorá má za cieľ integrovaným a výsledkovo orientovaným prístupom k regionálnemu rozvoju a na základe využitia vnútorného potenciálu regiónov zvýšiť do roku 2030 adaptabilitu, konkurencieschopnosť a výkonnosť regiónov pri súčasnom zvyšovaní kvality života ich obyvateľov a pri rešpektovaní princípov trvalo udržateľného rozvoja;
- Stratégiou rozvoja cestovného ruchu do roku 2020, ktorá má za cieľ zvyšovať konkurencieschopnosť cestovného ruchu pri lepšom využívaní potenciálu, so zámerom vyrovnávania regionálnych disparít a tvorby nových pracovných príležitostí;
- Programom Zdravie 2020, ktorý má za cieľ výrazne zlepšiť zdravie obyvateľov, znížiť nerovnosti v oblasti zdravia, posilniť verejné zdravie a podporiť dialóg o zdraví naprieč ostatnými rezortmi;
- Stratégia Európa 2020, ktorej prioritou je dosiahnutie rastu, ktorý je: inteligentný – prostredníctvom efektívnejšieho investovania do vzdelávania, výskumu a inovácií; udržateľný – vďaka prechodu na nízko uhlíkové hospodárstvo a zameraniu sa na konkurencieschopné odvetvia priemyslu a inkluzívny – s veľkým dôrazom na tvorbu pracovných miest a zmiernenie chudoby;

Globálny cieľ a špecifické ciele Plánu hospodárskeho rozvoja a sociálneho rozvoja obce Rešov na roky 2023 - 2027 konkrétne naplňajú celkový cieľ regionálneho rozvoja tým, že vytvorením tohto významného strategického dokumentu sa na miestnej úrovni vytvoria podmienky pre implementáciu projektov na zvýšenie vybavenosti územia zariadeniami občianskej infraštruktúry s ohľadom na zabezpečenie ich dostupnosti a kvality poskytovaných služieb. Projektové zámery realizované v súlade s PHRSR obce sú orientované na tvorbu strategických, politických, infraštruktúrnych a trhových podmienok, ktoré podpora úspešnosť a efektívnosť investícií malých a stredných podnikateľov a zvýšia konkurenčnú schopnosť obce.

PHSR obce Rešov je základným nástrojom obce, ktorý určuje smer jej napredovania, pre plnenie strednodobých a dlhodobých cieľov, ktoré umožnia vytvárať spoločný produkt, poskytujúci kvalitné podmienky pre život všetkých jej občanov a návštevníkov pri rešpektovaní Územného plánu obce.

Tento strategicky významný dokument, ktorý je zameraný na reálne potreby a možnosti obce, posilní regionálny rozvoj tým, že stanovil postupy podporujúce miestne iniciatívy. Zároveň pomôže zvýšiť absorpčnú kapacitu regiónu (t.j. schopnosť čerpať prostriedky z fondov Európskej únie) pomocou podpory aktivít regionálnych a lokálnych rozvojových organizácií a cestou podpory prípravy strategicky významných projektov, ktoré budú pripravené na implementáciu.

## **Implementačná stratégia**

### **Opatrenia a aktivity**

#### ***Priorita č. 1: Podpora hospodárskeho rastu obce***

V rámci Priority č.1 budú podporované dve opatrenia:

#### ***Opatrenie 1.1: Podpora rozvoja malého a stredného podnikania***

#### ***Opatrenie 1.2: Budovanie a rekonštrukcia infraštruktúry cestovného ruchu***

Pre realizáciu danej priority je potrebná finančná podpora. Výsledkom podpory by malo byť vytvorenie nových pracovných miest a rozvoj vidieckeho cestovného ruchu v obci a nárast zachovania kultúrneho dedičstva.

#### ***Opatrenie 1.1: Podpora rozvoja malého a stredného podnikania***

Cieľom opatrenia je vytvoriť v obci podmienky pre ďalší rozvoj malých a stredných podnikateľov, čo priamo ovplyvní zvýšenie zamestnanosti v obci.

Príjemcami pomoci budú malí a strední podnikatelia, živnostníci a občania obce, pre ktorých sa na základe vytvorených nových prevádzok vytvoria nové pracovné príležitosti. Realizačným orgánom aktivít Opatrenia 1.1 budú súkromní podnikatelia.

#### **Aktivity:**

- podpora budovania malých prevádzok, obchodných priestorov

#### ***Odporúčané projektové zámery:***

- **Poskytovanie priestoru – nárast obchodných priestorov v obci**

#### ***Opatrenie 1.2: Budovanie a rekonštrukcia infraštruktúry cestovného ruchu.***

Cieľom opatrenia je zabezpečiť rozvoj podnikania v oblasti cestovného ruchu v súlade s Územným plánom obce, čo nepriamo ovplyvní zvýšenie zamestnanosti v oblasti služieb.

Príjemcom pomoci bude obec, ktorá svojimi aktivitami, pri využití prírodného a kultúrneho potenciálu obce, vytvorí podmienky pre rozvoj cestovného ruchu, na základe čoho sa zlepší služby poskytované návštevníkom obce a vytvoria sa nové pracovné príležitosti v oblasti služieb v cestovnom ruchu. Realizačným orgánom aktivít Opatrenia 1.2 bude obec.

#### **Aktivity:**

- rozvoj infraštruktúry cestovného ruchu

#### ***Odporúčané projektové zámery:***

- **Zrekonštruované verejné priestranstvá, úprava zelene v rôznych častiach obce na relaxačné zóny** doplnená o prvky drobnej architektúry dotvorí celkový ráz obce a zvýši jej atraktivnosť.

- **Vybudovanie cyklistickej cesty** - zámer predpokladá vybudovanie cyklistickej trasy, čo podporí rozvoj športových aktivít pre obyvateľov obce všetkých vekových kategórií.
- **Výstavba vyhliadkových veží** – vybudovanie vyhliadkovej veži na Pleskanke
- **Vytvorenie turisticky zaujímavých objektov a budov v obci** – rekonštrukcia starej sýpky (reštaurácia s ubytovaním)
- **Výstavba parkovísk** pri spoločensky a turisticky zaujímavých miestach
- **Výstavba a rekonštrukcia turistických chodníkov**, cyklochodníkov, náučných chodníkov, bežeckých tratí
- **Výstavba a rekonštrukcia oddychových miest** s prístreškami, drobná architektúra, studničky, odpočívadlá
- **Výstavba, rekonštrukcia, modernizácia ubytovacích zariadení** od 5 do 30 lôžok
- **Výstavba, rekonštrukcia, modernizácia reštauračných zariadení a stravovacích zariadení**
- **Výstavba, dostavba, rekonštrukcia a modernizácia rekreačných, športových a relaxačných zariadení, centier a zón** (bazény, sauna, fitness, masáže a pod.)
- **Výstavba, dostavba, rekonštrukcia a modernizácia zariadení doplnkových služieb** (zábava, požičovne, suveníry, krajčírstvo, čistiareň, obchody a pod.)
- **Vytváranie podmienok na poskytovanie vzdelávania vytvorenie kongresových priestorov**
- **Spolupráca zariadení cestovného ruchu v obci** (tvorba produktov CR)
- **Spolupráca zariadení cestovného ruchu v okolitých obciach**

***Priorita č. 2: Rozvoj a obnova obce***

V rámci Priority č. 2 budú podporované štyri opatrenia:

***Opatrenie 2.1: Rozvoj lokálnej infraštruktúry***

***Opatrenie 2.2: Rozvoj sociálnej infraštruktúry***

***Opatrenie 2.3: Rozvoj kultúrnej infraštruktúry***

***Opatrenie 2.4: Rozvoj športovej infraštruktúry***

Pre realizáciu opatrení danej priority je potrebná finančná podpora približne vo výške 4 000 000 Eur. Výsledkom podpory by malo byť zlepšenie stavu obecného majetku a miestnej infraštruktúry. Obec predpokladá niektoré zámery z tejto priority financovať v

programovacím obdobím 2023 - 2027 z Integrovaného regionálneho operačného programu a v rámci cezhraničnej spolupráce. V rámci sociálnej infraštruktúry sa bude obec uchádzať o získanie nenávratného finančného príspevku z Operačného programu Ľudské zdroje, zamestnanosť a inklúzia. Menšie investičné aktivity obec plánuje realizovať cez dotácie z ministerstiev a Prešovského samosprávneho kraja.

#### *Opatrenie 2.1: Rozvoj lokálnej infraštruktúry*

Cieľom opatrenia je prostredníctvom rozvoja lokálnej infraštruktúry zvýšiť príťažlivosť obce pre jej obyvateľov a návštevníkov, čím sa zlepšia životné podmienky a zvýši sa kvalita života obyvateľov v obci.

Príjemcom pomoci bude obec, ktorá realizáciou opatrenia prispeje k zlepšeniu stavu miestnej infraštruktúry. Realizačným orgánom aktivít Opatrenia 2.1 bude obec a súkromní investori.

#### **Aktivity:**

- Rekonštrukcia a budovanie technickej infraštruktúry v obci

#### **Odporúčané projektové zámery:**

- **Rekonštrukcia Domu smútku**
- **Vybudovanie hasičskej garáže pre hasičskú a komunálnu techniku**
- **Rekonštrukcia kuchyne v kultúrnom dome**
- **Zabezpečenie programového vybavenia obecného úradu**
- **Rekonštrukcia kultúrneho domu**
- **Rekonštrukcia a vybudovanie autobusových zastávok**
- **Vybudovanie prístrešku pre bicykle**
- **Umiestnenie fotopascí na problematické územie**
- **Vybudovanie kamerového systému** - Jeho rozšírenie na ochranu majetku obce, obec plánuje realizovať s podporou finančných prostriedkov z dotácií v oblasti prevencie kriminality.
- **Rekonštrukcia miestnych komunikácií** – postupnou rekonštrukciou jednotlivých miestnych komunikácií v obci salepší celkový vzhľad obce a zníži sa negatívny vplyv dopravy na životné prostredie.
- **Dobudovanie chýbajúcich chodníkov** - v obci salepší celkový vzhľad obce a zvýši sa bezpečnosť chodcov.
- **Rekonštrukcia mostov**
- **Výstavba obecných bytov** - vytvorí nové bytové možnosti v obci, čo zabráni odlivu mladých ľudí do miest a vytvoria sa možnosti získania vlastného bývania aj pre nízko príjmové skupiny obyvateľov.



### **Opatrenie 2.2: Rozvoj sociálnej infraštruktúry**

Cieľom opatrenia je cez rozvoj sociálnej infraštruktúry poskytnúť seniorom v obci kvalitné služby v období, keď sú odkázaní na pomoc druhých. Podpora mladých rodín výstavbou nových rodinných domov a nájomných bytov.

Príjemcom pomoci bude obec, ktorá realizáciou opatrenia prispeje k zlepšeniu stavu obecného majetku v oblasti sociálnej infraštruktúry, čo vytvorí podmienky pre zabezpečenie pomoci odkázaným občanom. Realizačným orgánom aktivít Opatrenia 2.2 bude obec.

#### **Aktivity:**

- rozvoj sociálnej infraštruktúry vybudovaním denného centra pre seniorov a matky s deťmi
  - Vytváranie podmienok pre výstavbu rodinných domov a nájomných bytov

#### **Odporúčané projektové zámery:**

- **Vybudovanie denného centra** pre plnoleté osoby odkázané na pomoc iných osôb, seniorov, matky s deťmi
- Výstavba nájomných bytov
- **Inžinierske siete pre výstavbu nových rodinných domov**
- **Zvyšovanie kapacity komunitných sociálnych služieb**
- **Rozvoj terénnych a ambulantných sociálnych služieb**
- **Zriadenie nových alebo rekonštrukcia a modernizácia existujúcich zariadení** pre poskytovanie komunitných sociálnych služieb vrátane materiálno-technického vybavenia
- **Služby pre seniorov, pohybovo znevýhodnených a občanom odkázaným na pomoc** (rozvoj stravy, sociálne poradenstvo a pod.)
- **Vybudovanie zdravotného strediska**
- **Organizácia akcií a aktivít, zapájanie a podpora seniorov a osamelých obyvateľov**
- **Podpora seniorských organizácií a spoluprác**

### **Opatrenie 2.3: Rozvoj kultúrnej infraštruktúry**

Cieľom opatrenia je cez rozvoj kultúrnej infraštruktúry zabezpečiť zachovanie ľudových tradícií, remesiel a kultúrneho dedičstva.

Príjemcom pomoci bude obec, ktorá realizáciou opatrenia prispeje k zlepšeniu stavu obecného majetku v oblasti kultúrnej infraštruktúry, čo umožní rozvoj kultúry v rôznych umeleckých smeroch v obci. Realizačným orgánom aktivít Opatrenia 2.3 bude obec.

#### **Aktivity:**

- rozvoj kultúrnej infraštruktúry rekonštrukciou kultúrnych zariadení

**Odporúčané projektové zámery:**

- **Vybudovanie Obecného múzea** – vybudovaním objektu sa zabezpečí nárast lokalít kultúrneho dedičstva
- **Rekonštrukcia a oprava kultúrnych a historických pamiatok**
- **Rekonštrukcia pamätihodností**
- **Výstavba, rekonštrukcia, modernizácia a vybavenie kultúrnych zariadení**

**Opatrenie 2.4: Rozvoj športovej infraštruktúry**

Cieľom opatrenia je cez rozvoj športovej infraštruktúry zabezpečiť aktívne trávenie voľného času deťom a mládeži a ostatným občanom obce zabezpečiť možnosť športového vyžitia po práci.

Príjemcom pomoci bude obec, ktorá realizáciou opatrenia prispeje k zlepšeniu stavu obecného majetku v oblasti športovej infraštruktúry a vytvorí športové podmienky pre všetky vekové kategórie obyvateľov obce. Realizačným orgánom aktivít Opatrenia 2.4 bude obec.

**Aktivity:**

- budovanie športovej infraštruktúry - športových zariadení a ihrísk

**Odporúčané projektové zámery:**

- **Výstavba detského ihriska, multifunkčného ihriska**– s narastajúcim počtom mladých rodín v obci je potrebné vytvárať aj priestory pre trávenie voľného času matkám s deťmi.
- **Výstavba, rekonštrukcia, modernizácia a vybavenie športových zariadení** (ihriská, šatne, soc. zariadenia, posilňovne, fitness centrá, športové centrá a pod.)

**Priorita č. 3: Kvalitné životné prostredie na vidieku a rozvinutá environmentálna infraštruktúra**

V rámci Priority č. 3 budú podporované dve opatrenia:

**Opatrenie 3.1: Ochrana, zlepšenie a obnova životného prostredia**

**Opatrenie 3.2: Protipovodňové opatrenia**

Pre realizáciu danej priority je potrebná finančná podpora približne vo výške 6 500 000 Eur. Výsledkom podpory by malo byť zavedenie rozšíreného separovaného zberu, kompostovania a protipovodňových opatrení. Na realizáciu zámerov Opatrenia 3.1 sa bude obec snažiť získať finančné prostriedky z Európskeho fondu regionálneho rozvoja so spolufinancovaním obce. Na realizáciu zámerov Opatrenia 3.2 sa obec pokúsi získať dotáciu aj z Environmentálneho fondu.

**Opatrenie 3.1: Ochrana, zlepšenie a obnova životného prostredia**

Cieľom opatrenia je naplánovanými aktivitami dosiahnuť ozdravenie životného prostredia a hospodárnejšie nakladanie s odpadmi.

Príjemcom pomoci bude obec, ktorá na základe realizácie jednotlivých aktivít opatrenia zlepší životné podmienky obyvateľov obce. Realizačným orgánom aktivít Opatrenia 3.1 bude obec.

**Aktivity:**

- rozšírenie zložiek triedeného komunálneho odpadu a bioodpadu

**Odporúčané projektové zámery:**

- **Vybudovanie zberného dvora** pre rozšírenie separovaného zberu na viac komodít - zmenší sa obsah tuhého komunálneho odpadu vyvázaného na skládku a znížia sa náklady obce na zabezpečenie tejto služby pre obyvateľov obce.
- **Vybudovanie ČOV a vybudovanie odpadovej kanalizácie** - realizáciou zámeru obec prispeje k zvýšeniu ochrany životného prostredia, hlavne podzemných vôd, ktoré sú znečisťované únikom nečistôt zo zastaraných žump.
- **Vyzývať obyvateľov prostredníctvom obecných médií na separáciu odpadu**
- **Čistenie a úprava lesa**
- **Obnova a údržba lesných ciest**
- **Vysádzanie a udržiavanie verejnej zelene a typických rastlín** s cieľom zachovania príznačného biotopu
- **Obnova, rekonštrukcia, úprava a budovanie verejných priestranstiev**
- **Obnova a výmena prvkov drobnej architektúry**
- **Obnova a starostlivosť o prírodné lokality**
- **Využívanie prírodných stavebných materiálov pri obecných stavbách**
- **Znižovania energetickej náročnosti verejného osvetlenia**
- **Znižovanie dopadov na životné prostredie v dôsledku znečisťovania ovzdušia**
- **Lokalizácia a odstraňovanie čiernych skládok**
- **Podpora využívania alternatívnych zdrojov energie**
- **Monitoring a verejná kontrola životného prostredia**

***Opatrenie 3.2: Protipovodňové opatrenia***

Cieľom opatrenia je preventívnymi aktivitami zabrániť možným povodňam v obci.

Príjemcom pomoci bude obec, ktorá na základe realizácie jednotlivých aktivít urobí preventívne protipovodňové opatrenia, čím ochráni obyvateľov obce pred živelnými pohromami. Realizačným orgánom aktivít Opatrenia 3.2 bude obec.

**Aktivity:**

- realizovať činnosti súvisiace s ochranou proti povodňam, s cieľom zadržiavať vodu v krajine, v urbanizovanom prostredí (v intraviláne obce) s cieľom využívať dažďovú vodu napr. na polievanie zelene v obci a na iné účely.

**Odporúčané projektové zámery:**

- **Vybudovanie dažďovej kanalizácie** pre odvádzanie povrchových vôd - postupné vybudovanie vpustí na miestnych komunikáciách.
- **Skvalitňovanie protipovodňovej ochrany**
- **Úprava obecného potoka a jeho okolia**
- **Rekonštrukcia obecných splavov vody**
- **Vybudovanie malej vodnej nádrže s poldrami**

**Priorita č. 4: Príprava a rozvoj kvalifikovaných ľudských zdrojov**

V rámci Priority č. 4 budú podporované dve opatrenia:

***Opatrenie 4.1: Podpora celoživotného vzdelávania***

***Opatrenie 4.2: Budovanie informačnej spoločnosti***

Pre realizáciu danej priority je potrebná finančná podpora približne vo výške 150 tis. Eur. Na realizáciu zámerov sa bude obec snažiť získať finančné prostriedky na Opatrenie 4.1 z Európskeho sociálneho fondu so spolufinancovaním obce a na Opatrenie 4.2 z dotácií ministerstva školstva alebo financií.

***Opatrenie 4.1: Podpora celoživotného vzdelávania***

Cieľom opatrenia je v súčinnosti s príslušným úradom práce a vzdelávacími organizáciami poskytujúcimi vzdelávanie v oblasti celoživotného vzdelávania poskytnúť možnosti obyvateľom obce na rekvalifikáciu.

Príjemcami pomoci budú obyvatelia obce, ktorí si budú zlepšovať svoje vedomosti a zručnosti na základe ďalšieho vzdelávania v profesiách vyhľadávaných na súčasnom trhu práce. Realizačným orgánom aktivít Opatrenia 4.1 bude obec ako partner vzdelávacej inštitúcie alebo mimovládnej organizácie organizujúcej vzdelávacie aktivity.

**Aktivity:**

- podporovať zapojenie občanov obce do rôznych foriem ďalšieho vzdelávania

***Odporúčané projektové zámery:***

- **Vytváranie podmienok pre účasť obyvateľov obce na ďalšom vzdelávaní a rekvalifikačných kurzoch** na profesie požadované na modernom domácom a zahraničnom trhu práce.

- **Organizácia prednášok na obecných podujatiach**

***Opatrenie 4.2: Budovanie informačnej spoločnosti***

Cieľom opatrenia je zvýšiť počítačovú a internetovú gramotnosť.

Príjemcami pomoci budú občania obce, ktorí si zlepšia svoje vedomosti a zručnosti v oblasti informačných a komunikačných technológií. Realizačným orgánom aktivít Opatrenia 4.2 bude obec.

**Aktivity:**

- podporovať vzdelávanie v oblasti internetovej gramotnosti

***Odporúčané projektové zámery:***

- **Zlepšenie informačno-komunikačných technológií (IKT) samosprávy** – zabezpečí občanom obce lepšie elektronické služby

## **Zabezpečenie a realizácia**

### **Inštitucionálne a organizačné zabezpečenie**

#### **Organizačné zabezpečenie**

Vypracovaním Plánu hospodárskeho rozvoja a sociálneho rozvoja obce Rešov plní obec jeden zo základných princípov regionálnej politiky – princíp programovania.

Implementácia jednotlivých projektov si vyžaduje konkrétnych ľudí, ktorí budú viesť projekt od začiatku do konca. Projekty možno uskutočňovať vlastnými silami obce alebo za pomoci poradcov pre programové a finančné riadenie projektov. Práve prepojenie interných a externých nositeľov projektov urýchli proces realizácie stratégie, resp. môže prebiehať paralelne realizácia viacerých projektov naraz. Je však potrebné, aby existovala koordinačná skupina, ktorá bude dostatočne operatívna a zložená z ľudí verejného a súkromného sektora.

Obec Rešov má reálne skúsenosti s realizáciou investičných a neinvestičných projektov na podporu regionálneho rozvoja zo všetkých druhov finančných zdrojov. Realizácie projektov vyprofilovali v obci odborne zdatný projektový tím pracovníkov, pre úspešné riadenie projektov v budúcnosti.

#### **Finančné zabezpečenie podpory regionálneho rozvoja a zdroje financovania**

Jednotlivé projektové zámery obce budú uskutočňované na základe rozhodnutí obecného zastupiteľstva a podľa finančných možností, a to z vlastných zdrojov a zo zdrojov domácich a zahraničných grantov, prípadne zo sponzorských príspevkov.

Na finančné zabezpečenie podpory regionálneho rozvoja možno použiť prostriedky:

- štátneho rozpočtu,
- štátnych fondov – dotácie,
- rozpočtu samosprávneho kraja,
- rozpočtu obce – vlastné prostriedky,
- prostriedky fyzických osôb - sponzorský príspevok alebo dar,
- prostriedky iných právnických osôb - sponzorský príspevok alebo dar,
- úvery domácich bánk,
- úvery a príspevky medzinárodných organizácií.

Dôležitým doplnkovým zdrojom finančného zabezpečenia podpory regionálneho rozvoja môžu byť prostriedky nenávratného finančného príspevku zo štrukturálnych fondov Európskej únie Európskeho fondu regionálneho rozvoja a Európskeho sociálneho fondu.

Možnosť získať verejné finančné zdroje z rozpočtu Európskej únie a národného rozpočtu Slovenskej republiky je často previazaná na schopnosť obce spolufinancovať rozvojové projekty z vlastných zdrojov, prípadne zo zdrojov súkromných investorov. Prehľadné usporiadanie rozvojových zámerov umožní obci orientovať sa v škále dostupných podporných zdrojov, ako aj podmienok sprevádzajúcich získanie týchto zdrojov.

Prostriedky na financovanie navrhovaných aktivít budú poskytované prevažne z:

- Európskeho fondu regionálneho rozvoja (ERDF);
- Európskeho sociálneho fondu (ESF);

Ďalším zdrojom financovania navrhovaných aktivít sú projekty cezhraničnej spolupráce. Nakoľko tieto závisia od toho, s ktorou krajinou má kraj hranicu, Rešov môže na projektoch cezhraničnej spolupráce participovať s partnermi z Poľska.

V novom monitorovacom období 2023 - 2027 budú finančné prostriedky na projekty pridelované zo šiestich operačných programov:

**1. Operačný program Ľudské zdroje, zamestnanosť a inklúzia** bude zastrešovať oblasť zamestnanosti a sociálnej inklúzie, oblasť sociálna a oblasť vzdelávania. Riadiacim orgánom bude Ministerstvo práce sociálnych vecí a rodiny SR.

**2. Operačný program Kvalita životného prostredia** bude zastrešovať oblasť využívania prírodných zdrojov, oblasť ochrany pred povodňami, oblasť riadenia rizík odolnosti proti katastrofám a oblasť nízko uhlíkového hospodárstva. Riadiacim orgánom bude Ministerstvo životného prostredia SR.

**3. Operačný program Výskum a inovácie** Riadiacim orgánom bude Ministerstvo školstva, vedy, výskumu a športu SR.

**4. Operačný program Integrovaná infraštruktúra** bude zastrešovať oblasť železničnej, cestnej, vodnej a verejnej osobnej dopravy a oblasť informatizácie spoločnosti. Riadiacim orgánom bude Ministerstvo dopravy, výstavby a regionálneho rozvoja SR.

**5. Integrovaný regionálny operačný program** Riadiacim orgánom bude Ministerstvo pôdohospodárstva a rozvoja vidieka SR.

**6. Operačný program Efektívna verejná správa** Riadiacim orgánom bude Ministerstvo vnútra SR.



## **Monitorovanie**

Aby boli jednotlivé projektové zámery programového dokumentu obce realizované v súlade s princípmi efektívnosti a účinnosti vynakladania finančných prostriedkov je potrebné, aby na úrovni obce bola zriadená koordinačná komisia, ktorej úlohou bude monitorovať celkový proces implementácie stratégie a navrhovať, v prípade potreby, zmeny v realizácii strategických plánov, ich doplnenie, prípadne prípravu nových dokumentov potrebných pre napĺňanie globálneho cieľa obce.

## **Dokumenty**

Východiskom pri príprave Programu hospodárskeho rozvoja a sociálneho rozvoja obce Rešov na roky 2023 - 2027 boli nasledujúce strategické dokumenty:

- Partnerská dohoda SR na roky 2021 - 2027 (1. návrh)
- Pozičný dokument Komisie
- Národná stratégia regionálneho rozvoja SR 2020/30
- Stratégiou rozvoja cestovného ruchu do roku 2020
- Programom Zdravie 2020
- Stratégia Európa 2020
- Program hospodárskeho a sociálneho rozvoja Prešovského samosprávneho kraja na roky 2021 – 2027
- Operačný program Ľudské zdroje, zamestnanosť a inklúzia (návrh 2)
- Operačný program Kvalita životného prostredia (návrh 3)
- Operačný program Integrovaná infraštruktúra (návrh 5)